

ПРОТОКОЛ

Общественных слушаний по теме: «Комплексное экологическое обследование территории водно-болотных угодий Ахтаро-Гривенской системы лиманов и группы лиманов между рекой Кубань и рекой Протокой Восточного Приазовья Краснодарского края, обосновывающие придание данной территории или ее части правового статуса особо охраняемой природной территории регионального значения. Обоснование границ водно-болотных угодий»

Дата и время проведения: 12 августа 2014 г., 14.00-15.00 ч.

Место проведения: Дом культуры ст. Черноерковская, Славянского района.

Дополнительно проводилась аудиозапись.

Общественные слушания проводятся в соответствии с:

1. Федеральным законом от 23.11.1995 г. № 174-ФЗ «Об экологической экспертизе»;

2. Приказа государственного комитета Российской Федерации по охране окружающей среды от 16 мая 2000 года № 372 «Об утверждении положения об оценке воздействия намечаемой хозяйственной и иной деятельности на окружающую среду в Российской Федерации»;

Общественные слушания проводятся на основании: обращения директора общества с ограниченной ответственностью «ДорСтройИнжиниринг» Борисенко И.М. от 3 июля 2014 года № 66/14;

Постановления администрации «О проведении общественных слушаний по материалам научно-исследовательской работы «Комплексное экологическое обследование территории водно-болотных угодий Ахтаро-Гривенской системы лиманов и группы лиманов между рекой Кубань и рекой Протокой восточного Приазовья Краснодарского края, обосновывающее придание данной территории или ее части правового статуса особо охраняемой природной территории регионального значения. Обоснование границ водно-болотных угодий» от 04 августа 2014 года № 1984;

Повестка дня общественных слушаний: рассмотрение материалов по теме: «Комплексное экологическое обследование территории водно-болотных угодий Ахтаро-Гривенской системы лиманов между рекой Кубань и рекой Протокой Восточного Приазовья Краснодарского края, обосновывающие придание данной территории или ее части правового статуса особо охраняемой природной территории регионального значения. Обоснование границ водно-болотных угодий»;

Организатор общественных слушаний: администрация муниципального образования Славянский район;

Информация о проведении общественных слушаний доведена до сведения общественности через средства массовой информации: в газете Кубанские новости № 113 от 12 июля 2014 года и газете Заря Кубани № 83 от 10 июля 2014 года.

В обсуждениях приняли участие 141 человек: жители муниципального образования, представители политических партий, представители казачества, научного сообщества, представители общественных организаций, СМИ, представители администрации, представители «ДорСтройИнжиниринг», представители ООО «Газпром добыча Краснодар», представители ООО «РН-Краснодарнефтегаз».

Председатель: Письмак Евгений Алексеевич - заместитель главы муниципального образования Славянский район, начальник управления сельского хозяйства.

Представитель разработчика: Лукашов Алексей Викторович - Технический директор ООО «ДорСтройИнжиниринг».

Секретари: Яхина Яна Валерьевна - ведущий специалист отдела охраны окружающей среды и биоресурсов управления сельского хозяйства администрации муниципального образования Славянский район.

Жаворонков Вячеслав Викторович - инженер-эколог ООО «ДорСтройИнжиниринг».

При проведении общественных обсуждений осуществлялась и аудиозапись.

Слушали:

1. Председатель: Письмак Евгений Алексеевич

Открыл заседание, выступил с приветственным словом, представил членов президиума.

На основании обращения директора общества с ограниченной ответственностью «ДорСтройИнжиниринг» Борисенко И.М. от 3 июля 2014 года № 66/14, в соответствии с Положением об оценке воздействия намечаемой хозяйственной и иной деятельности на окружающую среду в Российской Федерации, утвержденным приказом Госкомэкологии Российской Федерации от 16 мая 2000 года № 372 «Об утверждении Положения об оценке воздействия намечаемой хозяйственной и иной деятельности на окружающую среду в Российской Федерации», постановления администрации «О проведении общественных слушаний по материалам научно-исследовательской работы «Комплексное экологическое обследование территории водно-болотных угодий Ахтаро-Гривенской системы лиманов и группы лиманов между рекой Кубань и рекой Протокой восточного Приазовья Краснодарского края, обосновывающее придание данной территории или ее части правового статуса особо охраняемой природной территории регионального значения. Обоснование границ водно-болотных угодий».

Извещение о проведении общественных слушаний опубликовано в средствах массовой информации: в газете Кубанские новости № 113 от 12 июля 2014 года и газете Заря Кубани № 83 от 10 июля 2014 года.

Общественные организации и общественность со дня опубликования объявления по обсуждению вопроса Комплексное экологическое обследование территории водно-болотных угодий Ахтаро-Гривенской системы лиманов и группы лиманов между рекой Кубань и рекой Протокой восточного Приазовья Краснодарского края, обосновывающее придание данной территории или ее части правового статуса особо охраняемой природной территории регионального значения. Обоснование границ водно-болотных угодий», в праве участвовать в обсуждениях при регистрации предложений. Предложений в письменном виде в журнал регистрации не поступило.

До начала общественных слушаний поступили заявки от участников о желании выступить, желающие включены в повестку дня.

Число зарегистрированных участников 141 человек.

Председатель пригласил выступить представителей разработчика - «ДорСтройИнжиниринг», напомнив всем присутствующим о возможности задавать вопросы, а также предложив сообщать в письменном виде о желании выступить по теме общественных обсуждений. Отметил, что количество выступающих не ограничивается.

По теме общественных слушаний выступил:

Лукашов Алексей Викторович - технический директор ООО «ДорСтройИнжиниринг».

Задорожний Николай Сергеевич – почему мы не видим положения о проведении публичных слушаний Черноерковского сельского поселения, прошу данный вопрос внести в протокол.

Письмак Евгений Алексеевич – постановление от 04 августа 2014 года № 1984 «О проведении общественных слушаний по материалам проекта «Комплексное экологическое обследование территории водно-болотных угодий Ахтаро-Гривенской системы лиманов и групп лиманов между рекой Кубань и рекой Протокой Восточного Приазовья Краснодарского края, обосновывающее придание данной территории или ее части правового статуса особо охраняемой природной территории регионального значения. Обоснование границ водно-болотных угодий».

Задорожний Николай Сергеевич – хотелось бы узнать, кто конкретно инициатор этих слушаний? Сколько людей присутствует от инициаторов общественных слушаний, и сколько присутствует от заказчика?

Письмак Евгений Алексеевич – заказчик – Министерство природных ресурсов Краснодарского края.

Муковоз Анатолий Иванович – нет указанного точного времени в газете.

Лукашов Алексей Викторович – вы наверно считаете пояснение какого-то корреспондента в газете «Заря Кубани».

Муковоз Анатолий Иванович – мало того, что создан Сочинский национальный парк, там еще решили создать один парк. Куда людям деться, вы хотите войны? Нашли самый лакомый кусок?

Лукашов Алексей Викторович – цель создания ООПТ – это сохранение данной территории. Исследуя территорию, мы выяснили, что часть лиманов находится либо в долгосрочной аренде, либо в собственности. Понятие лиманно-плавневого комплекса, который мы сейчас хотим предложить более проще, включает три зоны: рекреационная, особо охраняемая, хозяйственного использования. Каждая зона имеет свой режим пользования. Мы хотим создать ООПТ, тем самым утвердить границы и поставить на кадастр.

Муковоз Анатолий Иванович – ограничения будут введены потом, взять пример Сочинский национальный парк, там ОАО «Имени Карла Маркса», их осенью не выпускают в лиман без согласования.

Лукашов Алексей Викторович – когда мы предадим данной территории статус, ни кто не сможет ничего захватывать просто так. Для того, что бы построить необходимо будет прохождение экологической экспертизы. Управлять данной территорией будет министерство природных ресурсов Краснодарского края.

Муковоз Анатолий Иванович – ответят пусть представители Минприроды. Достаточно охранных структур? Они здесь есть.

Лукашов Алексей Викторович – я уполномоченный от Минприроды.

Муковоз Анатолий Иванович – вот вы сейчас на карте можете показать, где существующие структуры не в состоянии проконтролировать хоть одну точку? Покажите тот участок, где нет контроля и тогда можете сказать нужно создавать ООПТ.

Лукашов Алексей Викторович – я могу ответить только в рамках научно-исследовательской работы.

Рарова Валентина Александровна – я являюсь заместителем директора и веду экологию в рыболовецком колхозе «Шапариевский». Скажите, каким образом попал наш колхоз в границы этого парка? У нас все стоит на кадастровом учете. Этот первый вопрос. Второй, почему мы не можем отпугивать бакланов, мы занимаемся искусственным рыбозаведением, разводим из личинки до товарной рыбы, так баклан съедает все. Мы получили огромные штрафные санкции. А сейчас при создании ООПТ предприятие можно закрывать.

Лукашов Алексей Викторович – вы меня не поняли, я ставлю на кадастр внешние границы и внутри опозиционирую три зоны.

Халаба Сергей Викторович – в законе об ООПТ написано: запрещен прогул с выпас скота, запрещена промысловая и любая рыбалка, охота, устройство туристических площадок, проезд, стоянка, здесь запрещено все – это первое. Второе, вы ссылаетесь на Рамсарскую конвенцию, я этот вопрос изучал очень глубоко. Сегодня границы Рамсарской конвенции по тому положению определить невозможно. Я понимаю вашу цель и задачу, это что бы нас всех подогнать под действие Рамсарской конвенции, сегодня ни один суд не смог ничего сделать, потому что нет этих границ, а вот когда А. Рудомаха их прописал, так у нас пол станицы Черноерковской попадают, семь населенных пунктов. Давайте смотреть не только на красное и оранжевое обозначение на карте, смотрите на синюю линию. Убирайте из проекта все лишнее, особенно населенные пункты. Мы прекрасно понимаем, как будет далее. Министерство скажет, что нет средств на финансирование и передаст в аренду некому ООО, а некое ООО установит свои правила игры. Вы даже не можете сказать, какой правовой статус передается.

Елецкий Борис Викторович – если организатор районная администрация значит, она должна написать заключение о результатах и опубликовать в СМИ. Я хотел бы объяснить весь этот коллапс. У меня есть несколько вопросов. Вы апеллировали постановлением правительства, постановлением главы администрации, а также глава администрации Краснодарского края издал постановление о водно-болотных угодьях, где четко определены границы, мало того, есть положение о функциях водно-болотных угодий, где расписано, что можно, а что нельзя, как работать, с кем согласовывать. И все, кто до вас работал, должны были это знать. И вот создается ООПТ для того, чтобы создать резерваты, а для того, что чтобы не пускать на те общественные угодья функционируют не в соответствии с положением, а в соответствии с законом. Поэтому необходимо сослаться на закон. Сегодня здесь нужно принять решение и записать его в заключение, что общественность против создания ООПТ.

Второй вопрос, я прочитал положение, все территории, на которых функционируют промышленные объекты, будь то Газпром, Роснефть, они все внесены в ООПТ, то есть там уже нефть и газ добывают. Как можно было такое сделать? Вы должны были на своих картах уже эти объекты выделить, как выделить и те объек-

ты, кто арендует, выделить хозяйствующие субъекты, вот тогда на оставшихся участках, которые не обременены ни чем, создавать ООПТ.

Третий вопрос, как можно создавать рекреационную зону там, где идет попадание сбросных вод с рисовых чеков, вам что, мало раковых заболеваний? А как вы относитесь к тому, что состав рыб, которые там указаны, вообще не соответствует действительности. И краснокнижных видов тоже не доработано. Так что это набор некоторых данных, поэтому, я считаю, что обязательно нужно доработать, сегодня эту схему ни как не утверждать.

И еще один момент, создайте общественную приемную, непосредственно здесь в станице Черноерковской, в хуторе Верхний, что бы люди, которые здесь живут, могли высказаться, обсудить проект с изменениями и только так можно узнать мнение общественности.

Лукашов Алексей Викторович – мы сегодня получили информацию от недропользователей и внесем в протокол, а также внесем в координатах места их добычи. Мы только сегодня об этом узнали. Я считаю, что мы для того и собрались, чтобы обсудить все вопросы. На счет данных по животным и по рыбе, мы представили выдержки из собранного и разработанного материала, а отчет, который будет сдаваться на экспертизу, будет в разы больше.

Костенко Людмила Михайловна – на каком основании вы ездили по лиманам, которые принадлежат ФГУП «Черноерковское нерестово-выростное хозяйство», без согласования. Это земли федерального фонда.

Лукашов Алексей Викторович – я ездил по вашим лиманам?

Костенко Людмила Михайловна – да, вы проводили исследования. У нас земли федерального фонда, каким образом вы пытаетесь их ввести в ООПТ. В нас отнесли в рекреационную зону, то есть получается, мы не можем производить воспроизводственный процесс и мелиоративный лов, не можем проводить работы, связанные с уничтожением жесткой растительности. У нас есть аналог «Приазовский заказник», в котором Горьковская группа лиманов, где наше предприятие может только выпускать рыбу. Разрешение от Сочинского национального парка на выполнение мелиоративных работ мы не получили. На сегодняшний день там болото, 50-60 см глубина, это рассадник комаров и шакалов, последние уже стали выходить в населенные пункты. Наше поселение против.

Лукашов Алексей Викторович – мы посещали лиманы сугубо с научно-познавательной точки зрения.

Миндра Александр Викторович – наши предприятия, то есть последние из оставшихся колхозов, которые как раз находятся в этой зоне, выращивают товарную рыбу и рыбопосадочный материал. В случае если, как вы заверяете, что рыбную отрасль это не затронет, так это только на словах. По поводу бакланов, если сейчас запрещено отпугивание без всякой ООПТ и из-за этого 30-40 % рыбы улетает с бакланами.

Второе, по поводу орнитологии и ихтиологии. Только вчера появилась последняя версия для ознакомления, и там пишется, что 20 бакланов обнаружено на территории Шапариевского. Дело в том, что малый баклан уже по численности превалирует над большим бакланом, я уточнил в Университете. Просто на просто, 2 предприятия прекратят свою деятельность. И опять яркий пример рыбколхоз «2 Пятилетка» и ОАО «Имени Карла Маркса», которые попали в зону Приазовского заказника, прак-

тически уже ничего не производят. И особенно актуально, что ни включишь телевизор, все говорят о продовольственной деятельности, а мы ликвидировали на территории Краснодарского края все рыбоводные хозяйства. Спад производства с 90 годов 30 тыс. до 3 тыс.

Лукашов Алексей Викторович – что касается 2-х колхозов - мы рассмотрим, если они находятся в зоне, мы исключим их из проекта, и делайте в рекреационной зоне что хотите. Мы в красной зоне хотим запретить, а также хотим продлить месячник. И в красной зоне запретить строительство.

Донченко Геннадий Михайлович – на каком основании вы собираетесь увеличить сроки на запрет. Нет месячника по отлову рыбы, есть правила рыболовства, на основании которого устанавливаются сроки. Вы предлагаете внести изменения в закон...

Лукашов Алексей Викторович – нет, я не собираюсь менять закон.

Коваленко Юрий Иванович – вы используете материалы Сабанеева. Осетры у вас нерестятся в дельте реки Кубань. Вы там, что все с ума сошли.

Кулий Ольга Леонидовна – я не занималась составлением этого материала, я только в работе 2 недели.

Коваленко Юрий Иванович – а второй вариант проекта, который был выставлен на сайте до общественных слушаний за 4 дня, вы, наверное, уже исправили, но фунты остались. И практически мы сейчас будем обсуждать Википедию и ихтиологический словарь и все это не разработка. Будем говорить так, в первом варианте материалов «Природный парк» было указано, что запрещается браконьерский лов судака и тарани, а где он разрешен? На первый вариант вообще смотреть без слез нельзя. Самые ценные рыбы у вас белоглазка, белый горбыль?

Кулий Ольга Леонидовна – если честно мне всегда тоже удивляло, почему пишут, что светлый горбыль в лиманах, ведь это типичная морская рыба. Сочинский национальный парк представлял информацию, указывая охраняемые виды рыб.

Коваленко Юрий Иванович – не важно, откуда информация, важно, что у вас написано.

Карпенко Тимофей Семенович – когда вы в столовой едите не вкусный борщ, его готовил повар, а раздавала раздатчица, и все проблемы ложатся на раздатчицу, так и сейчас. Сегодня к нам приехали три представителя, которые хотели заработать от Министерства природных ресурсов денег и взять разработать проект. Они его разрабатывали, проводили усиленно мониторинг и выявили, что у нас 20 тыс. бакланов и 900 пар караваек. Где же они мониторили все это время? Понятно, «дядя Яндекс» им все подсказал. Нужно получить деньги, они же работали, проект составили. Но для того, чтобы получить эти деньги, необходимо провести это формальное слушание, тогда Министерство им заплатит. Поэтому сегодня мы должны сказать: никаких слушаний сегодня не было! Для чего это нужно? Для того, чтобы создать структуру. Какой-то «большой дядя» уходит на пенсию, ему нужно подготовить плавный уход, ему необходимо грибное место, а для этого нужно создать структуру, взять в бюджете края, в бюджете района большие денежки и подкормить этого дядю. И вот эти люди сюда и приехали отрабатывать в качестве мальчиков для избияния. Да! Это структура. В проекте не написано, что это на 2-3 года. Это на всю жизнь! И это значит, наши лиманы огорожат и то, что нам говорят, что мы сможем охотиться – это все бред. В Заказнике «Приазовский» охотятся «белые» люди и

круглый год, и круглые сутки, тоже - самое будет здесь. Сегодня в Минприроды контролирующих человек приезжает 20-30 и говорят, что у нас есть общественная организация, есть моторы, везите нас в лиманы. После того, как появится эта структура, они будут приезжать каждый день. Поэтому они ждут от нас решения. А решения не должно быть никакого. Если мы сейчас уйдем, то это будет самое главное решение. Мы собрали подписи жителей района со своим отрицательным мнением и передали их секретарю, пусть будут включены в протокол.

Фалин Александр Германович – нужно исключить из рекреационных и особо охраняемых зон проектируемой ООПТ «Лиманно-плавневый комплекс «Дельта реки Кубань» территории лицензионных участков, установленных действующими лицензиями (на работы по геологическому изучению недр, включающие поиск и оценку месторождений полезных ископаемых, работ по разведке и добыче полезных ископаемых).

Пивоваров Евгений Владимирович - границы водно-болотных угодий, указанные в Рамсарской конвенции, определить не представляется возможным, так как они не поставлены на государственный кадастровый учет и имеют описательный характер.

В предполагаемую территорию лиманно-плавневого комплекса «Дельта Реки Кубань» входит урочище Кучугуры как рекреационная зона. Однако, не учитывается, что данная территория является частью населенного пункта х. Верхний и предназначена для ведения личного подсобного хозяйства.

Также на предполагаемой территории лиманно-плавневого комплекса «Дельта Реки Кубань» расположены хозяйствующие субъекты. Ограничение хозяйственной деятельности данных субъектов, связанное с установлением режима особо охраняемой территории, повлечет значительные убытки. Как следствие, это приведет к сокращению рабочих мест и повышению социальной напряженности.

Кроме того, установление режима охраняемой территории в указанном районе повлечет ограничение прав жителей, проживающих на данной территории, на осуществление охотничьей и рыболовной деятельности, так как в соответствии с действующим законодательством вышеуказанная деятельность на территории особо охраняемых территорий запрещена.

Инициаторам создания лиманно-плавневого комплекса «Дельта Реки Кубань» необходимо обратиться в Славянский отдел управления Росреестра по Краснодарскому краю для определения правообладателей земельных участков, расположенных в пределах предполагаемой для размещения комплекса территории, для согласования с указанными лицами границ размещения данного комплекса.

РЕШЕНИЕ:

1) Общественные слушания по теме: «Комплексное экологическое обследование территории водно-болотных угодий Ахтаро-Гривенской системы лиманов между рекой Кубань и рекой Протокой Восточного Приазовья Краснодарского края, обосновывающие придание данной территории или ее части правового статуса особо охраняемой природной территории регионального значения. Обоснование границ водно-болотных угодий» состоялись.

2) Представленные на общественные слушания материалы доработать с учетом замечаний и предложений, указанных в настоящем протоколе.

3) Исполнителю работ предусмотреть обязательное выполнение п. 4.10 Приказа Госкомэкологии РФ от 16.05.2000 №372 "Об утверждении Положения об оценке воздействия намечаемой хозяйственной и иной деятельности на окружающую среду в Российской Федерации", а именно: принятие от граждан и общественных организаций письменных замечаний и предложений в период до принятия решения о реализации намечаемой хозяйственной и иной деятельности, документирование этих предложений в приложениях к разрабатываемым материалам в течение 30 дней после окончания общественных слушаний.

4) ООО «РН-Краснодарнефтегаз» и ООО «Газпром добыча Краснодар» представить копии действующих лицензий, а также координаты границ лицензионных участков (DWG в системе МСК-23, либо др.).

5) Учесть предложения ООО «РН-Краснодарнефтегаз» ООО «Газпром добыча Краснодар» по режимам, устанавливаемым для функциональных зон проектируемой ООПТ, которые будут представлены в адрес ООО «ДорСтройИнжиниринг» не позднее 26.08.2014 г.

6) Учитывая категоричное отрицательное мнение общественности в отношении организации особо охраняемой природной территории принять к сведению протесты и учесть при проведении экологической экспертизы.

Приложения:

1. Список участников общественных слушаний на 7 листах;
2. Порядок ведения общественных слушаний на 4 листах;
3. Копии публикаций в СМИ о проведении общественных обсуждений;
4. Копия Постановления администрации «О проведении общественных слушаний по материалам научно-исследовательской работы «Комплексное экологическое обследование территории водно-болотных угодий Ахтаро-Гривенской системы лиманов и группы лиманов между рекой Кубань и рекой Протокой восточного Приазовья Краснодарского края, обосновывающее придание данной территории или ее части правового статуса особо охраняемой природной территории регионального значения. Обоснование границ водно-болотных угодий» от 04 августа 2014 года № 1984;

5. Копии подписей жителей муниципального образования Славянский район, выразивших свое мнение отрицательно о создании природного парка «Дельта Кубани» на 32 листах.

Председатель

Заместитель главы муниципального образования Славянский район,
начальник управления сельского хозяйства

Письмак Евгений Алексеевич

Представитель разработчика

Технический директор ООО «ДорСтройИнжиниринг»

Лукашов Алексей Викторович

Секретари

Яхина Яна Валерьевна

Жаворонков Вячеслав Викторович



М.П.
[Handwritten signature]
[Handwritten signature]
[Handwritten signature]

ПОРЯДОК ВЕДЕНИЯ

Общественных слушаний по теме: «Комплексное экологическое обследование территории водно-болотных угодий Ахтаро-Гривенской системы лиманов между рекой Кубань и рекой Протокой Восточного Приазовья Краснодарского края, обосновывающие придание данной территории или ее части правового статуса особо охраняемой природной территории регионального значения. Обоснование границ водно-болотных угодий»

12.08.2014 г.

14.00 час.

ст. Черноерковская

Рабочий президиум:

1. Письмак Евгений Алексеевич – заместитель главы муниципального образования Славянский район, начальник управления сельского хозяйства председатель рабочей группы – **председатель;**

2. Прокопенко Светлана Петровна – начальник отдела охраны окружающей среды и биоресурсов администрации муниципального образования Славянский район;

3. Саломатин Олег Владимирович – исполняющий обязанности начальника управления по муниципальному имуществу и земельным отношениям администрации муниципального образования Славянский район;

4. Андрусенко Алексей Сергеевич – начальник управления архитектуры, главный архитектор администрации муниципального образования Славянский район;

Председатель:

На основании обращения директора общества с ограниченной ответственностью «ДорСтройИнжиниринг» Борисенко Игоря Михайловича от 3 июля 2014 года № 66/14, в соответствии с Положением об оценке воздействия намечаемой хозяйственной и иной деятельности на окружающую среду в Российской Федерации, утвержденным приказом Госкомэкологии Российской Федерации от 16 мая 2000 года № 372 «Об утверждении Положения об оценке воздействия намечаемой хозяйственной и иной деятельности на окружающую среду в Российской Федерации», постановления администрации о проведении общественных слушаний по материалам научно-исследовательской работы от 4 августа 2014 года № 1984 «Комплексное экологическое обследование территории водно-болотных угодий Ахтаро-Гривенской системы лиманов и группы лиманов между рекой Кубань и рекой Протокой восточного Приазовья Краснодарского края, обосновывающее придание данной территории или ее части правового статуса особо охраняемой природной территории регионального значения. Обоснование границ водно-болотных угодий».

Извещение о проведении общественных слушаний опубликованных в средствах массовой информации: в газете Кубанские новости № 113 от 12 июля 2014 года и газете Заря Кубани № 83 от 10 июля 2014 года.

Общественные организации и общественность со дня опубликования объявления по обсуждению вопроса Комплексное экологическое обследование территории водно-болотных угодий Ахтаро-Гривенской системы лиманов и группы лиманов между рекой Кубань и рекой Протокой восточного Приазовья Краснодарского края, обосновывающее придание данной территории или ее части правового статуса особо охраняемой природной территории регионального значения. Обоснование границ водно-болотных угодий», в праве участвовать в обсуждениях при регистрации предложений. Предложений в письменном виде в журнал регистрации не поступило. Однако замечания, предложения и дополнения вносились непосредственно исполнителю проекта.

До начала общественных слушаний поступили заявки от участников о желании выступить, желающие включены в повестку дня.

Число зарегистрированных участников – 140 человек.

Ведение протокола будет осуществляться секретарями:

- Яхина Яна Валерьевна - ведущий специалист отдела охраны окружающей среды и биоресурсов управления сельского хозяйства администрации муниципального образования Славянский район;

- Жаворонков Вячеслав Викторович – инженер-эколог ООО «ДорСтрой-Инжиниринг».

В ходе общественных слушаний участники могут передавать секретарю письменные обращения, вопросы и предложения. Для точного ведения протокола просьба всех выступающих представляться.

Председатель:

- Есть предложение начать работу.

- Вашему вниманию предлагается следующая

ПОВЕСТКА ДНЯ:

1. Рассмотрение материалов по теме «Комплексное экологическое обследование территории водно-болотных угодий Ахтаро-Гривенской системы лиманов между рекой Кубань и рекой Протокой Восточного Приазовья Краснодарского края, обосновывающие придание данной территории или ее части правового статуса особо охраняемой природной территории регионального значения. Обоснование границ водно-болотных угодий».

/Докл. **Лукашов Алексей Викторович** - технический директор ООО «ДорСтройИнжиниринг»/ - 20 мин.

/Содокл. **Кулий Ольга Леонидовна** – кандидат географических наук - 10мин.

Председатель:

Доклад окончен.

До начала общественных слушаний поступили заявки от участников о желании выступить.

Слово предоставляется:

- исполняющей обязанности директора федерального государственного предприятия «Черноерковское нерестово-выростное хозяйство».

- **Костенко Людмиле Михайловне**

Председатель:

Слово предоставляется:

- заведующему лабораторией морских исследований и промыслового прогнозирования Краснодарского филиала ФГУП ВНИИРО

- **Коваленко Юрию Ивановичу**

Председатель:

Слово предоставляется:

- представителю ЗАО «ЭРА»

- **Карпенко Тимофею Семеновичу**

Председатель:

Слово предоставляется:

- заместителю начальника отдела охраны окружающей среды ООО «Газпром добыча Краснодар»

- **Фалину Александру Германовичу**

Председатель:

Слово предоставляется:

- представитель общественности

- **Пивоварову Евгению Владимировичу**

Председатель:

Кто еще желает выступить?

Председатель:

Все, кто записался для выступления в президиуме, выступили. Сегодня, на общественных слушаниях, мы рассмотрели и обсудили материалы по теме: «Комплексное экологическое обследование территории водно-болотных угодий Ахтаро-Гривенской системы лиманов между рекой Кубань и рекой Протокой Восточного Приазовья Краснодарского края, обосновывающие придание данной территории или ее части правового статуса особо охраняемой природной территории регионального значения. Обоснование границ водно-болотных угодий».

На этом повестка общественных слушаний исчерпана. По результатам проведения общественных слушаний будет оформлен протокол, который является неотъемлемой частью материалов, представляемых на государственную экологическую экспертизу. Протокол общественных слушаний будет оформлен не позднее 5 дней после проведения общественных слушаний, где будут зафик-

сированы вопросы обсуждения, предмет разногласий между общественностью и заказчиком, замечания и предложения, высказанные на общественных слушаниях. Протокол общественных слушаний будет размещен на официальном сайте Администрации муниципального образования Славянский район.

Спасибо за работу.

Заместитель главы муниципального образования Славянский район,
начальник управления сельского хозяйства



Е.А. Письмак

Список

Присутствующих на общественных слушаниях по материалам проекта
«Комплексное экологическое обследование территории водно-болотных угодий Ахтаро-Гривенской системы лиманов между рекой Кубань и рекой Протокой Восточного Приазовья Краснодарского края, обосновывающие придание данной территории или ее части правового статуса особо охраняемой природной территории регионального значения. Обоснование границ водно-болотных угодий»

12.08.2014 г.

14.00 час.

ст. Черноерковская

№ п/п	Ф.И.О.	Организация	Подпись
1	Алексеев Александр Викторович	ООО, "Агрострой-инженер"	
2	Михайлов Александр Викторович	ООО, "Агростройинженер"	
3	Куликов Сергей Леонидович	ООО, "Агростройинженер"	
4	Тихомиров Евгений Александрович	Земельный МО Сп-рай Начальник УСХ	
5	Ситников Владимир Васильевич	ООО, "Сервис-Тек"	
6	Трусов Николай Александрович		
7	Фролов Александр Сергеевич	ООО "Краснодарстройинженер"	
8	Ткачев Сергей Алексеевич	КАУ НК, Краснодарский край "Агроинженер"	
9	Смирнов Борис Владимирович	ИПК "Приазовье"	
10	Сметко	Администрация Черноерк Сп	
11	Халеев Сергей Викторович		
12	Берник Сергей Владимирович	ООО "Газпром добыва Краснодар"	
13	Балтун Сергей Викторович	ООО "Газпром добыва Краснодар"	
14	Тедрасов Дмитрий Львович	"ЭКОПРО" КФРГУП	
15	Щербаков Владимир Павлович	ООО "Сервис-Тек"	

16	Ковалев Ковалев Е.В.		19
17	Таранов А.М.		20
18	Химатов Серг. М.И.	Возмрени	21
19	Майорова И.И.		22
20	Ткаченко Анна М.И.		23
21	Кукушкин И.И.		24
22	Сорокин Серг. С.		25
23	Ткачев И.И.		26
24	Чурилин Александр И.И.	Возмрени	27
25	Ткачев Сергей И.И.	Возмрени	28
26	Майоров Анна И.И.	Серг. Т.С.	29
27	Самойлов О.С.		30
28	Ткачев Александр И.И.	Возмрени	31
29	Майорова Т.И. И.И.	Ост. ост	32
30	Самойлов И.И.		33
31	Ткачев Александр И.И.		34
32	Ткачев Сергей И.И.		35
33	Сорокин Александр И.И.		36
34	Ткачев Сергей И.И.		37
35	Ткачев Александр И.И.	И.И. И.И.	38
36	Сорокин Серг. И.И.	Ок. в.м.с.	
37	Ткачев Сергей И.И.		
38	Ткачев Сергей И.И.		

39	Ильин Сергей	Козак	[Signature]
40	Ильин Сергей		[Signature]
41	Ильин Сергей		[Signature]
42	Ильин В. А.	Роботное «Манар»	[Signature]
43	Ильин Александр	Роб. «Манар-Сервис»	[Signature]
44	Ильин Евгений	Роб. «Манар-Сервис»	[Signature]
45	Ильин Евгений	ООО «Манар-Сервис» (АККОР)	[Signature]
46	Ильин Евгений		[Signature]
47	Ильин Евгений	Иван ЕНУ	[Signature]
48	Ильин Евгений	ООО «Манар-Сервис»	[Signature]
49	Ильин Евгений	ООО «Манар-Сервис»	
50	Ильин Евгений		[Signature]
51	Ильин Е. П.	РК «Манар-Сервис»	[Signature]
52	Ильин А. П.		[Signature]
53	Ильин Евгений		[Signature]
54	Ильин Евгений		[Signature]
55	Ильин Евгений		[Signature]
56	Ильин Евгений		[Signature]
57	Ильин Евгений	Краснодарская	[Signature]
58	Ильин Евгений	ООО «Манар-Сервис»	[Signature]
59	Ильин Евгений	ООО «Манар-Сервис»	[Signature]
60	Ильин Евгений		[Signature]
61	Ильин Евгений		[Signature]

62	Донченко Геннадий Михайлович	Совхозное с/пос.	
63	Синюкович Виктор Владимирович	Совхозное с/пос.	
64	Мухомов Анатолий Иванович	пенсионер	
65	Кесков Юрий Кузьмич	пенсионер	
66	Намура Виктор Сергеевич	пенсионер	
67	Забродный Александр Иванович	пенсионер	
68	Афанасов Виктор Филиппович	«Агрозащита-Юг»	«Против»
69	Малазская Ульяна Евгеньевна	пенсионер	
70	Котляков Андрей Владимирович	житель	
71	Котляков Вера Александровна	МУК СКЦ «Червоноармейский»	«Кварт»
72	Митинский Юрий Павлович	КООП	
73	Цепкин Александр Гаврилович	бизнесмен	
74	Войтенко Александр Васильевич	охотник-робак	
75	Перемилова Вик- торья Николаевна	металлобаза	
76	Югов Сергей Олегович	пенсионер	
77	Колосов Юрий Владимирович	ИП	
78	Мартынов Евгений Михайлович	Темассети	
79	Чуришнев Константин Константин	пенсионер	
80	Щербанов Вячеслав Иванович	житель	
81	Мирошников Александр Сергеевич	житель	
82	Мирошников Алексей Сергеевич	пенсионер	
83	Браун Виктор Иванович	пенсионер	
84	Ткачев Андрей Викторович	житель	

85	Коваленко Юрий Иванович	КФ ФРУП, ВНИРО "	ИКС
86	Шмаков Александр Владимирович	ТНК "Промзавмстрой"	ИКС
87	Раздобытка Евгений Николаевич	Сибирская ККОР	ИКС
88	Локмалева Юлия Владимировна	ООО "РН - Красноярскгаз"	ИКС
89	Ралин Александр Герасимович	ООО "Газпром Добыча Краснояр"	ИКС
90	Ванченко Михаил Васильевич	ФРБС "Азгипродобыв"	ИКС
91	Карпенко Тимофей Семёнович	ЗАО "Эра"	ИКС
92	Окружка Елена Александровна	АККОР	ИКС
93	Хрисенко Павел Васильевич	ФРБС "Азгипродобыв"	ИКС
94	Сметко Леонид Васильевич	ФРБС "Азгипродобыв"	ИКС
95	Лубинский Сергей Иванович	ФРБС "Азгипродобыв"	ИКС
96	Соломаха Сергей Васильевич	Сибирские егеря	ИКС
97	Кудрявцев Александр Владимирович	Сибирские егеря	ИКС
98	Харченко Игорь Викторович	Сибирские егеря	ИКС
99	Жаков Геннадий Александрович	Житель	"И"
100	Браун Алексей Владимирович	Житель	ИКС
101	Белеро Павел Александрович	АККОР	ИКС
102	Германчук Виктор Валерьевич	АККОР	ИКС
103	Шороз Оксана Александровна	Камедское ПТУ	ИКС
104	Сметко Виктор Викторович	Камедское ПТУ	ИКС
105	Колодицкий Олег Юрьевич	Камедское ПТУ	ИКС
106	Кереман Денис Александрович	" "	ИКС
107	Ротников Алексей Николаевич	" "	ИКС

108	Игорь Евг. Юм.		
109	Корнеио Вал- ван.		
110	Корнеио Вал- ванович	УМВХ	Корн.
111	Корнеио Валер. Валер.	УМВХ	Корн.
112	Корнеио Валер. Валер.	УМВХ	Корн.
113	Корнеио Валер. Валер.	УМВХ	Корн.
114	Корнеио Валер. Валер.	УМВХ	Корн.
115	Корнеио Валер. Валер.		
116	Корнеио Валер. Валер.		
117	Корнеио Валер. Валер.		
118	Корнеио Валер. Валер.		
119	Корнеио Валер. Валер.		
120	Корнеио Валер. Валер.		
121	Корнеио Валер. Валер.	УМВХ	
122	Корнеио Валер. Валер.	УМВХ	
123	Корнеио Валер. Валер.	УМВХ	
124	Корнеио Валер. Валер.	УМВХ	
125	Корнеио Валер. Валер.		
126	Корнеио Валер. Валер.		
127	Корнеио Валер. Валер.	УСХ	
128	Корнеио Валер. Валер.	УСХ	
129	Корнеио Валер. Валер.	УСХ	
130	Корнеио Валер. Валер.		



АДМИНИСТРАЦИЯ МУНИЦИПАЛЬНОГО ОБРАЗОВАНИЯ
СЛАВЯНСКИЙ РАЙОН

ПОСТАНОВЛЕНИЕ

от 04.08.2014

№ 1984

г. Славянск-на-Кубани

О проведении общественных слушаний по материалам проекта «Комплексное экологическое обследование территории водно-болотных угодий Ахтаро-Гривенской системы лиманов и группы лиманов между рекой Кубань и рекой Протокой Восточного Приазовья Краснодарского края, обосновывающее придание данной территории или ее части правового статуса особо охраняемой природной территории регионального значения. Обоснование границ водно-болотных угодий»

В соответствии с требованиями законодательства Российской Федерации и в целях определения порядка проведения общественных слушаний по материалам проекта «Комплексное экологическое обследование территории водно-болотных угодий Ахтаро-Гривенской системы лиманов и группы лиманов между рекой Кубань и рекой Протокой Восточного Приазовья Краснодарского края, обосновывающее придание данной территории или ее части правового статуса особо охраняемой природной территории регионального значения. Обоснование границ водно-болотных угодий», на основании Федерального закона от 23 ноября 1995 года № 174-ФЗ «Об экологической экспертизе» и Приказа государственного комитета Российской Федерации по охране окружающей среды от 16 мая 2000 года № 372 «Об утверждении положения об оценке воздействия намечаемой хозяйственной и иной деятельности на окружающую среду в Российской Федерации» постановляю:

1. Назначить дату проведения общественных слушаний по материалам проекта «Комплексное экологическое обследование территории водно-болотных угодий Ахтаро-Гривенской системы лиманов и группы лиманов между рекой Кубань и рекой Протокой Восточного Приазовья Краснодарского края, обосновывающее придание данной территории или ее части правового статуса особо охраняемой природной территории регионального значения. Обоснование границ водно-болотных угодий» 12 августа 2014 года в 14:00 часов по адресу: Славянский район, станция Червоберковская, ул. Красная, д. 31.

2. Создать и утвердить состав комиссии по проведению общественных слушаний по теме: «Комплексное экологическое обследование территории водно-болотных угодий Ахтаро-Гривенской системы лиманов и группы лиманов между рекой Кубань и рекой Протокой Восточного Приазовья Краснодарского края, обосновывающее придание данной территории или ее части правового статуса особо охраняемой природной территории регионального значения. Обоснование границ водно-болотных угодий» согласно приложению № 1 к настоящему постановлению.

3. Утвердить порядок деятельности комиссии по вопросу: «Комплексное экологическое обследование территории водно-болотных угодий Ахтаро-Гривенской системы лиманов и группы лиманов между рекой Кубань и рекой Протокой Восточного Приазовья Краснодарского края, обосновывающее придание данной территории или ее части правового статуса особо охраняемой природной территории регионального значения. Обоснование границ водно-болотных угодий» согласно приложению № 2 к настоящему постановлению.

4. Отделу охраны окружающей среды и биоресурсов (Прокопенко) обеспечить ознакомление общественности с материалами проекта «Комплексное экологическое обследование территории водно-болотных угодий Ахтаро-Гривенской системы лиманов и группы лиманов между рекой Кубань и рекой Протокой Восточного Приазовья Краснодарского края, обосновывающее придание данной территории или ее части правового статуса особо охраняемой природной территории регионального значения. Обоснование границ водно-болотных угодий».

5. Управлению по взаимодействию с общественностью и средствами массовой информации (Воробьева) опубликовать настоящее постановление в средствах массовой информации.

6. Контроль за выполнением настоящего постановления возложить на заместителя главы муниципального образования Славянский район, начальника управления сельского хозяйства Е.А.Письмак.

7. Постановление вступает в силу со дня опубликования.

Глава муниципального образования Славянский район



Р. И. Сняговский

Сняговский
24.08.2014
[Signature]

ПРИЛОЖЕНИЕ № 1
УТВЕРЖДЕН

постановлением администрации
муниципального образования
Славянский район

от 14.04.2010 № 10/10

СОСТАВ

комиссии по проведению общественных слушаний по теме:
«Комплексное экологическое обследование территории водно-болотных
угодий Ахтаро-Гривенской системы лиманов и группы лиманов между
рекой Кубань и рекой Протокой Восточного Приазовья Краснодарского края,
обосновывающее придание данной территории или ее части правового статуса
особо охраняемой природной территории регионального значения.
Обоснование границ водно-болотных угодий»

Письмак Евгений Алексеевич	- заместитель главы муниципального образова- ния Славянский район, начальник управления сельского хозяйства;
Осипенко Яна Валерьевна	- ведущий специалист отдела охраны окружаю- щей среды и биоресурсов.
Берсенева Евгений Александрович	Члены комиссии: - начальник управления по муниципальному имуществу и земельным отношениям;
Андрусенко Алексей Сергеевич	- начальник управления архитектуры, главный архитектор;
Носань Владимир Евгеньевич	- начальник управления правового обеспечения муниципальной деятельности;
Прокопенко Светлана Петровна	- начальник отдела охраны окружающей среды и биоресурсов;
Друзьяка Николай Петрович	- глава Черноерковского сельского поселения (по согласованию);

Заместитель главы муниципального
образования Славянский район,
начальник управления сельского хозяйства

Е. А. Письмак

ПРИЛОЖЕНИЕ № 2
УТВЕРЖДЕН

постановлением администрации
муниципального образования

Славянский район
от 14.04.2010 № 10/10

ПОРЯДОК

деятельности комиссии по вопросу: «Комплексное экологическое
обследование территории водно-болотных угодий Ахтаро-Гривенской системы
лиманов и группы лиманов между рекой Кубань и рекой Протокой
Восточного Приазовья Краснодарского края, обосновывающее придание
данной территории или ее части правового статуса
особо охраняемой природной территории регионального значения.
Обоснование границ водно-болотных угодий»

1. Общественные организации и общественность со дня опубликования
объявления по обсуждению вопроса: «Комплексное экологическое обследо-
вание территории водно-болотных угодий Ахтаро-Гривенской системы лиманов и
группы лиманов между рекой Кубань и рекой Протокой Восточного Приазовья
Краснодарского края, обосновывающее придание данной территории или ее ча-
сти правового статуса особо охраняемой природной территории регионального
значения. Обоснование границ водно-болотных угодий» вправе участвовать в
его обсуждении.

2. Предложения общественных организаций и общественности по обсуж-
денно вопросу: «Комплексное экологическое обследование территории водно-
болотных угодий Ахтаро-Гривенской системы лиманов и группы лиманов меж-
ду рекой Кубань и рекой Протокой Восточного Приазовья Краснодарского
края, обосновывающее придание данной территории или ее части правового
статуса особо охраняемой природной территории регионального значения.
Обоснование границ водно-болотных угодий» могут вноситься в течение 30
дней со дня опубликования объявления, в соответствии с настоящим Порядком
ознакомления с проектом: «Комплексное экологическое обследование террито-
рии водно-болотных угодий Ахтаро-Гривенской системы лиманов и группы
лиманов между рекой Кубань и рекой Протокой Восточного Приазовья Крас-
нодарского края, обосновывающее придание данной территории или ее части
правового статуса особо охраняемой природной территории регионального
значения. Обоснование границ водно-болотных угодий». Комиссия располага-
ется по адресу: Славянский район, город Славянский-на-Кубани, улица Ленина,
14, тел. 8(86146) 4-05-27.

3. Внесенные предложения регистрируются комиссией.

4. Предложения должны соответствовать Конституции Российской Феде-
рации, требованиям Федерального законодательства, законодательству Красно-
дарского края.

5. Предложения, внесенные с нарушением требований и сроков предусмотренных настоящим Порядком не рассматриваются.
6. По итогам изучения, анализа и обобщения внесенных предложений, комиссия проводит заседание, по итогам заседания составляется протокол и заключение.
7. Заключение комиссии на внесенные предложения должно содержать следующие положения:
 - 7.1 Общее количество поступивших предложений.
 - 7.2 Количество предложений, оставленных в соответствии с настоящим Порядком без рассмотрения.
 - 7.3 Отклоненные предложения ввиду несоответствия требованиям, предъявляемым настоящим Порядком.
 - 7.4 Предложения, рекомендованные комиссией к отклонению.
8. Комиссия представляет в администрацию муниципального образования Славянский район свое заключение и материалы деятельности комиссии с предложением всех поступивших предложений.

Заместитель главы муниципального
образования Славянский район,
начальник управления сельского хозяйства

Е. А. Письмак

ИЗВЕЩЕНИЕ о проведении собрания о согласовании местоположения границ земельного участка

Кадастровым инженером Макагоновым Александром Григорьевичем, почтовый адрес: 353579, Краснодарский край, Славянский район, ст. Петровская, ул. Красная, 23, адрес электронной почты: makagolonov@inbox.ru, контактный телефон: 8(918) 43-47-667, квалификационный аттестат № 23-12-1001, в отношении земельного участка с кадастровым номером 23:27:0704022:26, расположенного по адресу: Славянский район, ст. Петровская, ул. Коммунаров, д. 27/1, выполняются кадастровые работы по исправлению ошибки в местоположении границ земельного участка. Заказчиком кадастровых работ является Старых Ирина Сергеевна, ст. Петровская, ул. Коммунаров, д. 27/1, кв. 1, тел. +7-989-76-45-018. Собрание заинтересованных лиц по поводу согласования местоположения границ состоится по адресу: ст. Петровская, ул. Красная, д. 21, 12.08.2014 года, в 14 часов 30 мин. С проектом межевого плана земельного участка можно ознакомиться по адресу: ст. Петровская, ул. Красная, д. 21. Обоснованные возражения по проекту межевого плана и требования о проведении согласования местоположения границ земельных участков на местности принимаются с 11.07.2014 года по 11.08.2014 года по адресу: ст. Петровская, ул. Красная, д. 21. Смежные земельные участки, с правообладателями которых требуется согласовать местоположение границ: ст. Петровская, ул. Коммунаров, 27/1, квартира 2 (23:27:0704022:197); ст. Петровская, ул. Узкая, 13 (23:27:0704022:345). При проведении согласования местоположения границ при себе необходимо иметь документ, удостоверяющий личность, а также документы о правах на земельный участок. ©

ИЗВЕЩЕНИЕ о проведении собрания о согласовании местоположения границ земельного участка

Кадастровым инженером Макагоновым Александром Григорьевичем, почтовый адрес: 353579, Краснодарский край, Славянский район, ст. Петровская, ул. Красная, 23, адрес электронной почты: makagolonov@inbox.ru, контактный телефон: 8(918) 43-47-667, квалификационный аттестат № 23-12-1001, в отношении земельного участка с кадастровым номером 23:27:0704022:249, расположенного по адресу: Славянский район, ст. Петровская, ул. Райкомовская, д. 16, выполняются кадастровые работы по уточнению местоположения границ земельного участка. Заказчиком кадастровых работ является Таиса Григорьевна Стежко, ст. Петровская, ул. Райкомовская, д. 16. Собрание заинтересованных лиц по поводу согласования местоположения границ состоится по адресу: ст. Петровская, ул. Красная, д. 21, 12.08.2014 года, в 14 часов 00 мин. С проектом межевого плана земельного участка можно ознакомиться по адресу: ст. Петровская, ул. Красная, д. 21. Обоснованные возражения по проекту межевого плана и требования о проведении согласования местоположения границ земельных участков на местности принимаются с 11.07.2014 года по 11.08.2014 года по адресу: ст. Петровская, ул. Красная, д. 21. Смежные земельные участки, с правообладателями которых требуется согласовать местоположение границ: ст. Петровская, ул. Райкомовская, д. 14, кв. 2 (23:27:0704022:253); ст. Петровская, ул. Райкомовская, д. 18 (23:27:0704023:3). При проведении согласования местоположения границ при себе необходимо иметь документ, удостоверяющий личность, а также документы о правах на земельный участок. ©

Уважаемые жители станицы Петровской!

Согласно постановлению администрации Петровского сельского поселения «О проведении публичных слушаний» от 27 июня 2014 года № 537, 23 июля 2014 года, в 15.00, будут проводиться публичные слушания по теме: «Изменение вида разрешенного использования земельного участка площадью 50 кв. м с кадастровым номером 23:27:0704025:10122, расположенного в Краснодарском крае, Славянском районе, станице Петровской, по улице Красной, 46-а, отнесенного к категории земель — земли населенных пунктов, вид разрешенного использования — для расширения магазина, на другой вид разрешенного использования — под магазин (заявитель Строкач С. В.)».

Место проведения публичных слушаний — кабинет № 1 администрации Петровского сельского поселения.

Участники публичных слушаний получают право выступить на публичных слушаниях после подачи в организационный комитет в письменной форме своих заявок по вопросу публичных слушаний с коротким изложением занимаемой позиции (предложений и рекомендаций) не позднее, чем за пять дней до даты проведения публичных слушаний. Заявки с предложениями и рекомендациями необходимо представить в письменной форме по адресу: ст. Петровская, ул. Красная, 23, каб. 1, в рабочие дни с 9.00 до 12.00 часов. ©

Администрация МО Славянский район совместно с ООО «ДорСтройИнжиниринг» информирует жителей и общественные организации Славянского района о проведении экологического обследования территории водно-болотных угодий группы лиманов между рекой Кубань и рекой Протока Восточного Приазовья Краснодарского края, обосновывающее придание данной территории или ее части правового статуса особо охраняемой природной территории регионального значения с обоснованием границ водно-болотных угодий. Общественные слушания будут проводиться в Доме культуры ст. Черноерковской 12 августа в 14.00. С материалами можно ознакомиться в отделе охраны окружающей среды и биоресурсов администрации МО Славянский район (г. Славянск-на-Кубани, ул. Ленина, 14, 2-й этаж, тел. 8-86146-4-05-27), а также на веб-сайте www.Geokuban.ru. Предложения и замечания принимаются в течение месяца до начала проведения обсуждений по указанному адресу, а также на электронную почту dsergoekt@mail.ru и на почтовый адрес: 350004, г. Краснодар, ул. Алма-Атинская, 148, а/я 5188. Телефон для справок 8-960-48-98-085.

Постановление

№ 535
от 27.06.2014
станция Петровская

О назначении даты проведения публичных слушаний на тему: «Об отклонении от предельных параметров разрешенного строительства в станице Петровской, по улице Красной, 2/2, участок №2»

В целях обеспечения прав и законных интересов граждан, руководствуясь статьями 31, 33, 39, 42, 46 Градостроительного кодекса Российской Федерации, статьей 28 Федерального закона от 6 октября 2003 года № 131-ФЗ «Об общих принципах организации местного самоуправления Российской Федерации», статьей 17 Устава Петровского сельского поселения Славянского района, а также руководствуясь Положением о публичных слушаниях в Петровском сельском поселении Славянского района, утвержденным Решением Совета Петровского сельского поселения Славянского района от 24 мая 2006 года №7, постановляю:

1. Назначить проведение публичных слушаний на тему: «Об отклонении от предельных параметров разрешенного

Постановление

от 27.06.2014

№ 151

ПРИЛОЖЕНИЕ № 2
к постановлению администрации Кировского сельского поселения Славянского района
от 27.06.2014 № 151

Извещение о проведении общего собрания участников долевой собственности

Администрация Маякского сельского поселения Отрадского района извещает собственников земельных долей, земельного участка с кадастровым номером 23:23:0801000:25 эдыдущий 23:23:0801000:0001), о проведении общего собрания участников долевой собственности в границах ПСК «Як», которое состоится 1 сентября 2014 года в 10.00 по адресу: Краснодарский край, Отрадненский район, пос. Маяк, Красная, 14.

Повестка дня общего собрания:

1. Утверждение списка лиц, земельные доли которых могут быть признаны не востребоваанными, и земельных долей, которые могут быть признаны не востребоваанными.

В соответствии с Федеральным законом № 101-ФЗ «Об ипотеке земель сельскохозяйственного назначения» пунктом 14.1, только лица, представившие документы, удостоверяющие личность, документы, удостоверяющие право на земельную долю, а также документы, подтверждающие полномочия этих лиц, могут принять участие в голосовании. Всем участникам долевой собственности при себе иметь паспорт и свидетельство о государственной регистрации права на земельный участок.

ВНИМАНИЕ: КОНКУРС!

Объявляется конкурс на замещение вакантной должности руководителя государственного учреждения культуры Краснодарского края

Вакантная должность: генеральный директор государственного бюджетного учреждения культуры Краснодарского края «Краснодарский государственный историко-археологический музей-заповедник им. Е. Д. Фелицына» (местонахождение учреждения — 350000, г. Краснодар, ул. Гимназическая, 67). Бюджетное учреждение имеет филиалы:

— «Мемориальный музей-квартира народного артиста СССР П. Пономаренко» (местонахождение учреждения — 350020, Краснодар, ул. Красная, 204, кв. 80);

— Литературный отдел (местонахождение учреждения — 063, г. Краснодар, ул. Пастовая, 39/1);

— Анапский археологический музей (местонахождение учреждения — 353440, город-курорт Анапа, ул. Набережная, 4);

— Темрюкский историко-археологический музей (местонахождение учреждения — 353520, Темрюкский район, г. Темрюк, Ленина, 28);

— Таманский музейный комплекс (местонахождение учреждения — 353555, Темрюкский район, ст-ца Тамань, К. Маркса, 100);

— Тимашевский музей семьи Степановых (местонахождение учреждения — 352700, г. Тимашевск, ул. Пионерская, 144).

Требования по должности:

— высшее образование по одному из направлений: «Гитарные науки»; «Культура и искусство»; «Экономика и авлиение»;

— опыт работы в сфере культуры не менее 3 лет;

— опыт работы на руководящей должности не менее одного года.

Прием заявлений и прилагаемых документов на конкурс наается со дня опубликования объявления в газете «Кубанские ости» и заканчивается 22 августа 2014 года. Все конкурсные документы претенденты представляют лично по адресу: 000, г. Краснодар, ул. Комсомольская, 15, 13-й этаж, отделовой и кадровой работы. Документы принимаются с 9.00 до 18.00 ежедневно с понедельника по пятницу.

На конкурс претенденты представляют следующие документы:

а) личное заявление на имя председателя конкурсной комиссии по форме, утвержденной постановлением главы администрации (губернатора) Краснодарского края от 18 апреля 1 года № 369;

б) копии паспорта, трудовой книжки и документов об образовании государственного образца с одновременным предъявлением оригиналов указанных документов либо нотариально заверенные копии указанных документов;

в) собственноручно заполненную и подписанную анкету по форме, утвержденной постановлением главы администрации Краснодарского края от 18 апреля 2011 года № 369, с приложением фотографии (3 x 4 см);

г) справку о наличии (отсутствии) судимости и (или) факта поговного преследования либо о прекращении уголовного следования по форме, утвержденной приказом Министерства внутренних дел Российской Федерации от 7 ноября 2011 а № 1121 «Об утверждении Административного регламента Министерства внутренних дел Российской Федерации по доставлению государственной услуги по выдаче справок о ичии (отсутствии) судимости и (или) факта уголовного преследования либо о прекращении уголовного преследования»; д) справки из психоневрологического и наркологического пансеров (оригинал), осуществляющих медицинское обслуживание по месту жительства, с указанием на то, что гражданин состоит на учете, с печатью организации;

е) сведения о своих доходах, об имуществе и обязательствах шественного характера, а также о доходах, об имуществе и зательствах имущественного характера своих супругов (суга) и несовершеннолетних детей в порядке, установленном анством Законодательного Собрания Краснодарского я от 15 июля 2009 года № 1506-П;

ж) копии документов о дополнительном профессиональном образовании, о присвоении ученой степени, ученого звания с одновременным предъявлением оригиналов указанных документов либо нотариально заверенные копии указанных документов;

з) копию военного билета (для военнообязанных);

и) предложения по программе деятельности учреждения (в ечатанном конверте).

Конкурс состоится 27 августа 2014 года в 10.00 по адресу: 000, г. Краснодар, ул. Комсомольская, 15, 13-й этаж, отделовой и кадровой работы (тел.: 992-60-05, 992-60-35). По му же адресу претенденты могут подробно ознакомиться с сведениями, связанными с проведением конкурса, и должными обязанностями директора учреждения.

ИЗВЕЩЕНИЕ О ПРОВЕДЕНИИ ОБЩЕСТВЕННЫХ СЛУШАНИЙ

ООО «РН-Краснодарнефтегаз» совместно с администрацией МО Крымский район и Троицкого сельского поселения извещает о проведении общественных слушаний по разделу «Оценка воздействия на окружающую среду» (ОВОС) проекта «Обустройство скважин, выходящих из эксплуатационного бурения № 2199, 2200, 2201, 2202, 2206 Анастасиевско-Троицкого месторождения».

Объект намечаемой хозяйственной деятельности расположен на территории Троицкого сельского поселения Крымского района Краснодарского края.

Техническим Заказчиком проекта является ООО «РН-Краснодарнефтегаз» (адрес: 350000, Краснодарский край, г. Краснодар, ул. Кубанская Набережная, 47), тел. (861) 211-66-45. Застройщиком является ОАО «НК «Роснефть» (адрес: 115998, г. Москва, ул. Софийская набережная, 26/1). Генеральный проектировщик — ООО «НК «Роснефть» — НТЦ».

Для учета общественного мнения при разработке проектной документации ООО «РН-Краснодарнефтегаз» открывает общественную приемную, в которой будет доступен для ознакомления предварительный раздел «Оценка воздействия на окружающую среду» (ОВОС) проекта: «Обустройство скважин, выходящих из эксплуатационного бурения № 2199, 2200, 2201, 2202, 2206 Анастасиевско-Троицкого месторождения».

Адрес общественной приемной:

353380, Краснодарский край, город Крымск, улица Синева, дом 13, кабинет 8, тел. (86131) 2-01-91.

Время работы общественной приемной: с 9.00 до 17.00 с понедельника по пятницу с 14.07.2014 г. по 14.08.2014 г.

Для учета мнения заинтересованной общественности и других участников процесса оценки воздействия на окружающую среду замечания и предложения по разделу «Оценка воздействия на окружающую среду» (ОВОС) проекта принимаются в письменном виде в период с 14.07.2014 г. по 14.08.2014 г. по вышеуказанному адресу.

Общественные слушания будут проводиться 15 августа 2014 года в 14.00 по адресу: Краснодарский край, Крымский район, станица Троицкая, улица Пестеля, дом 58, актовый зал.

Подать заявку на выступление в общественных слушаниях можно в общественной приемной.

УВАЖАЕМЫЕ НАЛОГОПЛАТЕЛЬЩИКИ!

Федеральная налоговая служба сообщает, что с 01.01.2014 введена обязанность для всех плательщиков НДС (в том числе являющихся налоговыми агентами) представлять декларации по данному налогу только в электронной форме по телекоммуникационным каналам связи через оператора электронного документооборота (абзац 1 п. 5 ст. 174 НК РФ, п. 3 ст. 80 НК РФ).

Со списком операторов электронного документооборота, осуществляющих свою деятельность на территории Краснодарского края, можно ознакомиться на информационных стендах территориальных налоговых органов, а также на сайте Управления ФНС России по Краснодарскому краю www.r23.nalog.ru.

Территориальное управление Федерального агентства по управлению государственным имуществом в Краснодарском крае в лице ООО «АРТЕМИДА-ЮГ» (ИНН 2312195782) извещает о проведении в торгах в форме открытого аукциона в рамках и/л № 4796/14/41/23 от 27.02.2014 г. ОСП по Прикубанскому округу г. Краснодара УФССП РФ по КК по продаже арест. залогового имущества, принадлежащего долж. Гончарову О. Н., а именно: Лот № 1: Жилой дом Лит. В, пл. 302,7 кв. м, жилой дом Лит. Б, 61, пл. 65,5 кв. м и з/у, общ. пл. 1295 кв. м, кад. № 23:41:10 06:00:01080, расположенные по адресу: Краснодарский край, г. Горячий Ключ, ул. Ленина, 152. Нач. цена: 9 721 280,00 руб. Задаток: 486 000,00 руб.

— о проведении торгов в форме открытого аукциона в рамках и/л № 3649/14/61/23 от 23.04.2014 Межрайонного отдела по ИОИП УФССП по КК по продаже арест. залогового им-ва, принадлежащего долж. ООО «СВИТТА», а именно: Лот № 2: Нежилые помещения: номера на поэтажном плане: № 1, 1/1, 2, 3, 5-9, 9/1, 11, 11/1, 12, 13, 13/1, 15, 15/1, 16, 16/1-16/3, 20, 21, этаж 2, Лит. А, а7, пл. 363,6 кв. м и з/у, общая долевая собственность — 117/1000, кад. № 23:43:03 03 065:0047, категория земель — земли поселений, общ. пл. 1210 кв. м, расположенные по адресу: г. Краснодар, ул. Красная, 70. Нач. цена: 18 448 128,00 руб. без учета НДС. Сумма задатка: 922 000,00 руб. Торги состоятся: Лот № 1 в 13.00 4 августа 2014 г. по адресу: Горячий Ключ, ул. Ленина, 197, Лот № 2 в 9.30 7 августа по адресу: г. Краснодар, ул. Колхозная, 18/1. Торги проводятся в соответствии со ст. 447, 448 ГК РФ, ФЗ «Об исполнительном производстве», ФЗ «Об ипотеке (залоге)» открытые по составу участников и закрытые по форме подачи предложений по цене за объект. К участию в торгах допускаются юридические и физические лица, своевременно подавшие заявку на участие в торгах, представившие необходимые документы и оплатившие задаток в установленном порядке. Победитель — по наивысшей цене. Документы для участия: Заявка на участие в торгах: Для ФЛ — копия паспорта, для лиц в браке — согласие супруга(и) на участие в торгах и приобретение имущества (нотар. завер.); Для ЮЛ — копии учредительных документов, о гос. регистрации и постановке на налоговый учет (завер. надлежащим образом); решение о назначении руководителя. Основанием для внесения задатка является заключенный ООО «АРТЕМИДА-ЮГ» и заявителем договор о задатке. До подачи заявки необходимо заключить с Продавцом договор о задатке и перечислить задаток на счет Продавца, который должен поступить на счет не позднее 15.00 по Лоту № 1 — 22 июля 2014 г., по Лоту № 2 — 28 июля 2014 г. От претендента на участие в торгах принимается только одна заявка. Данное сообщение является публичной офертой для заключения договоров о задатке в соответствии со статьей 437 Гражданского кодекса РФ, а подача претендентом и перечисление задатка являются акцептом такой оферты, после чего договор о задатке считается заключенным в письменной форме. Величина повышения начальной стоимости (шаг торгов) не может составлять менее 1 000 руб. (одной тысячи рублей). Предварительно ознакомиться с условиями проведения аукциона, иными сведениями об объекте продажи, а также подать заявку для участия в аукционе с прилагаемыми к ней документами можно по предварительной записи в рабочие дни с 9.00 до 15.00 по адресу ООО «АРТЕМИДА-ЮГ»: г. Краснодар, ул. Колхозная, 18/1, тел. 8 (900) 298-91-89. Окончательный срок приема заявок до 15.00 по Лоту № 1 — 22 июля 2014 г., по Лоту № 2 — 28 июля 2014 г. Дата определения участников аукциона — на следующий рабочий день после окончания приема заявок с 15.00.

Территориальное управление Федерального агентства по управлению государственным имуществом в Краснодарском крае в лице ООО «Русская компания» (ОГРН 1112312002440) извещает о проведении в торгах в форме открытого аукциона в рамках № 585/14/41/23 от 28.01.2014 г. ОСП по Прикубанскому округу г. Краснодара УФССП РФ по КК по продаже арест. залогового им-ва, принадлежащего долж. Нецаевой В. П., а именно: Лот № 1: квартира, общ. пл. 84,45 кв. м, расположенная по адресу: г. Краснодар, пр-кт Чекистов, 8, кв. 220. Нач. цена: 2 893 400,00 руб. Задаток: 144 500,00 руб. Торги состоятся: Лот № 1 в 9.00 4 августа 2014 г. по адресу: г. Краснодар, ул. Колхозная, 18/1. Торги проводятся в соответствии со ст. 447, 448 ГК РФ, ФЗ «Об исполнительном производстве», ФЗ «Об ипотеке (залоге)», открытые по составу участников и закрытые по форме подачи предложений по цене за объект. К участию в торгах допускаются юридические и физические лица, своевременно подавшие заявку на участие в торгах, представившие необходимые документы и оплатившие задаток в установленном порядке. Победитель — по наивысшей цене. Документы для участия в торгах, конверт с предложением по цене за объект реализации; для ФЛ — копия паспорта, для лиц в браке — согласие супруга(и) на участие в торгах и приобретение имущества (нотар. завер.); для ЮЛ — копии учредительных документов, о гос. регистрации и постановке на налоговый учет (завер. надлежащим образом); решение о назначении руководителя. Основанием для внесения задатка является заключенный ООО «Русская компания» и заявителем договор о задатке. До подачи заявки необходимо заключить с Продавцом договор о задатке и перечислить задаток на счет Продавца, который должен поступить на счет не позднее 15.00 22 июля 2014 г. От претендента на участие в торгах принимается только одна заявка. Данное сообщение является публичной офертой для заключения договоров о задатке в соответствии со статьей 437 Гражданского кодекса РФ, а подача претендентом и перечисление задатка являются акцептом такой оферты, после чего договор о задатке считается заключенным в письменной форме. Величина повышения начальной стоимости (шаг торгов) не может составлять менее 1 000 руб. (одной тысячи рублей). Предварительно ознакомиться с условиями проведения аукциона, иными сведениями об объекте продажи, а также подать заявку для участия в аукционе с прилагаемыми к ней документами можно по предварительной записи в рабочие дни с 9.00 до 15.00 по адресу ООО «АРТЕМИДА-ЮГ»: г. Краснодар, ул. Колхозная, 18/1, тел. 8 (900) 298-91-89. Окончательный срок приема заявок до 15.00 по Лоту № 1 — 22 июля 2014 г., по Лоту № 2 — 28 июля 2014 г. Дата определения участников аукциона — на следующий рабочий день после окончания приема заявок с 15.00.

Информационное извещение
ООО «Купеческий Двор» на основании гос. контракта, доверенности, выданных ТУ Росимущества по КК, проводит торги в форме аукциона, открытого по составу участников в соответствии со ст. 448 ГК РФ, закрытого по форме подачи предложений цены за арестованное имущество, а именно: (и/л № 7179/14/64/23 от 07.04.2014 г.) (залог) Лот № 1 — право аренды з/у (доп. соглашение № 1496/1 от 22.01.2010 г. к договору аренды № 3000001825 от 11.12.2002 г., сроком на 10 лет, с 18.09.2009 г. по 18.09.2019 г.), земли нас. пунктов для обслуживания и эксплуатации произв. базы, площ. 4805 кв. м, КН: 23:30:1101022:1; кафе, назначение: общественное питание, общ. площ. 99,3 кв. м, литер А, КН: 23:30:2.11.2001-292; здание гостиницы, назначение: нежилое, общ. площ. 109,6 кв. м, литер над А, КН: 23:30:2.11.2001-296; нежилое помещение: административно-бытовое здание, назначение: нежилое, общ. площ. 45,6 кв. м, литер Ж, КН: 23:30:2.11.2001-293; нежилое помещение: гараж, назначение: нежилое, общ. площ. 65,6 кв. м, литер Е, КН: 23:30:1101022:0:7; центральный склад, назначение: под коммунально-складские объекты, общ. площ. 51,8 кв. м, литер З, КН: 23:30:2.11.2001-295; склад, назначение: нежилое, общ. площ. 17 кв. м, литер К, КН: 23:30:1101022:0:1; сварочный цех, назначение: нежилое, общ. площ. 35 кв. м, литер Л, КН: 23:30:2.11.2001-297; столовый цех, назначение: нежилое, общ. площ. 54 кв. м, литер М, КН: 23:30:2.11.2001-294, вышеуказанное имущество расположено по адресу: г. Темрюк, ул. Мороза, д. 18, начальная стоимость без учета НДС: 8 361 750 руб. 00 коп, задаток — 418 087,50 руб., вышеуказанное имущество принадлежит ООО «Деловой двор». Аукцион состоится 01.08.2014 г. в 11.00 по адресу: г. Темрюк, ул. Октябрьская, 33. Срок начала приема/окончания приема заявок, заключения договора о задатке, а также подачи предложений цены — 14.07.14/28.07.14 г.
ООО «СфераЮг» на основании гос. контракта, доверенности, выданных ТУ Росимущества по КК, проводит торги в форме аукциона, открытого по составу участников в соответствии со ст. 448 ГК РФ, закрытого по форме подачи предложений цены за арестованное имущество, а именно: (и/л № 9161/14/32/23 от 03.04.2014 г.) (залог) А/М ТС — BMW 318D, г/л О493MP123, 2001 г/в, цвет кузова — темно-серый, нач. ст.: 150 000,00 руб., задаток — 7500,00 руб., принадлеж. Колмачевскому Е. В. Аукцион состоится 01.08.14 г. в 15.00 по адресу: г. Гулькевичи, ул. Олимпийская, д. 4. Срок начала приема/оконч. приема заявок, заключ. дог. о задатке, а также подачи предложения цены — 14.07.14/28.07.14 г. (и/л № 10921/14/40/23 от 14.03.2014 г.) (Залог, втор.) квартира, общ. площ. 79 кв. м, КН: 23-23-01/097/2009-288, расположенная по адресу: г. Краснодар, ул. Парусная, д. 20/3, этаж 15, кв. 186, нач. стоим.: 2 882 350,00 руб., задаток — 144 117,50 руб., принадлеж. Зубакову А. Н. Аукцион состоится 04.08.14 г. в 10.00 по адресу: г. Краснодар, ул. Леваневского, д. 108, к. 22. Срок начала приема/оконч. приема заявок, заключ. дог. о задатке, а также подачи предложения цены — 14.07.14 г./28.07.14 г.
Задаток должен поступить на счет организатора торгов не позднее 16.00 последнего дня срока начала приема/окончания приема заявок. К участию в аукционе допускаются ю/л и ф/л, представившие в оговоренный в инф. извещении срок следующие документы: — для физ. лиц: нотариально заверенная копия паспорта (все страницы); реквизиты банка, в кот. открыт счет ф/л; нотариально заверенная копия свидетельства ИНН, согласие супруга(-и) на приобретение им-ва; опись документов (2 экз.), заявка (2 экз.); предложение цены; пл. док. по задатку — для юр. лиц: нотариально заверенные копии учред. документов и копия свидетельства о государственной регистрации; нотариально заверенные документы, подтверждающие полномочия органов управления и должностных лиц претендента; нотариально заверенное письменное решение соответствующего органа управления претендента о приобретении реализуемого имущества, в случае, если это предусмотрено учред. документами претендента; нотариально заверенную копию бухгалтерского баланса на последнюю отчетную дату, а также Выписку из ЕГРЮЛ (срок действия 30 дн.); опись документов (2 экз.), заявка (2 экз.), предложение цены; пл. док. по задатку. Победитель — по наивысшей цене. С документацией по аукциону можно ознакомиться по телефону либо в офисе Организатора торгов. Прием заявок осуществляется по предв. записи в сроки, установленные данным информационным извещением ежедневно, кроме субботы и воскресенья, с 9.00 до 16.00 по московскому времени, перерыв с 13.00 до 14.00 по адресу: г. Краснодар, ул. Леваневского, 108, оф. 22, тел./факс (8661) 210-36-48.

Информационное извещение

Министерство природных ресурсов Краснодарского края и ООО «ДорСтройИнжиниринг» информирует жителей и общественные организации Краснодарского края о проведении общественных обсуждений при процедуре комплексного экологического обследования территории водно-болотных угодий группы лиманов между рекой Кубань и рекой Протока Восточного Приазовья Краснодарского края, обосновывающего придание данной территории или ее части правового статуса особо охраняемой природной территории регионального значения с обоснованием границ водно-болотных угодий. Общественные обсуждения будут проводиться 12 августа в 14.00 в Думе культуры ст. Чернсерковской Славянского района и 15 августа в 14.00 в Муниципальном бюджетном образовательном учреждении дополнительного образования детей «Детская школа искусства» по адресу: г. Темрюк, ул. Кирова, б. С материалами можно ознакомиться в Отделе охраны окружающей среды и биоресурсов администрации МО Славянский район (г. Славянский-на-Кубани, ул. Ленина, 14, 2-й этаж, тел. 8 (86146) 4-05-27) и в администрации Темрюкского района в отделе природных ресурсов и экологии администрации МО Темрюкский район (г. Темрюк, ул. Ленина, 65, каб. № 14, тел. 8 (86148) 5-11-09), а также на веб-сайте www.Geokuban.ru. Предложения и замечания принимаются в течение месяца до начала проведения обсуждений по указанным адресам, а также на электронную почту dserproekt@mail.ru и на почтовый адрес: 350004, г. Краснодар, ул. Алма-Атинская, 148, а/я 5188. Телефон для справок 8-960-48-98-085.

ТЕТРАДЬ



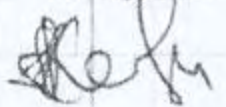
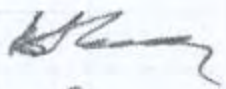
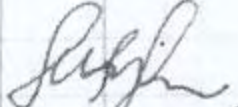

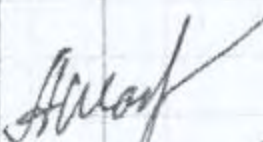
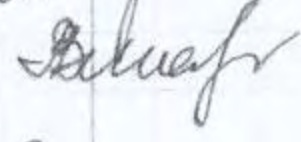
СПИСОК

для

учителей школы Герценовской,
выступающих приемы создания
на территории поселка и
Местной группы учащихся при-
родного парка «Дельта Кубайки»

№ п/п	Фамилия, имя, отчество	адрес	почта
1.	Намура Юрий Тихонович	Тюлькина, 95	<i>[Signature]</i>
2.	Дуценок Владимир Влад.	Тюлькина, 98	<i>[Signature]</i>
3.	Кравченко Виктор Григор.	Северная, 142	<i>[Signature]</i>
4.	Варова Николай Николаевич	пер. Тамбовский 2мз	<i>[Signature]</i>
5.	Земсков Юрий Русланович	Северная, 20	<i>[Signature]</i>
6.	Жуковская Виктория Станислав.	Южная, 27	<i>[Signature]</i>
7.	Обухов Николай Иванович	Славянская, 10	<i>[Signature]</i>
8.	Иванов Александр Владимирович	Северная, 40	<i>[Signature]</i>
9.	Иванов Сергей Александрович	Северная, 40	<i>[Signature]</i>
10.	Намура Николай Иванович	Тюлькина,	<i>[Signature]</i>
11.	Намура Генрих Сергеевич	Автомат, 47	<i>[Signature]</i>
12.	Томашарев Михаил Иванович	Советская, 30	<i>[Signature]</i>
13.	Колосов Александр Александрович	Северная 27.	<i>[Signature]</i>
14.	Викторов Виктор Павлович	Славянская, 142	<i>[Signature]</i>
15.	Завен Сергей Владимирович	Северная, 9	<i>[Signature]</i>
16.	Григорьев Виктор Александрович	Тюлькина, 114	<i>[Signature]</i>
17.	Паравченко Виктор Павлович	Красная, 25 нед	<i>[Signature]</i>

1	2	3	4
18.	Мангыш Багыманг топобун.	Собитман, 102	102
19.	Транкенто да-гыгъи гургоб	Субитман, 88	88
20.	Манвоха Багыманг мане.	Собитман, 36	36
21.	Манентур Мантонун Бгай	Собитман, 34	34
22.	Мангобода Епун гургобун	Собитман, 44	44
22.	Копоре Манхан Тенгубун	Собитман, 49	49
23.	Сенегун Манхан Тенгубун	Собитман, 52	52
24.	Сенегун Манхан Мангобода	Собитман, 52	52
25.	Сенегун Тенгун Манхан.	Собитман, 54	54
26.	Собитман Багыманг Тенгун	Собитман, 71	71
27.	Собитман Мантонун Тенгун.	Собитман, 81	81
28.	Собитман Тенгун Мангобода	Собитман, 89	89
29.	Манентур Мантонун гургоб	Собитман, 83	83
30.	Пар Мангунг Собитман	Собитман, 15	15
31.	Тенгун Епун Мангобода	Собитман, 3	3
32.	Манентур Багыманг Манхан	Копоре, 24	24
33.	Мангобода Тенгун Манхангун	Собитман, 87	87
34.	Собитман да-гыгъи гургобун	Тенгунман, 41	41
35.	Манентур Мантонун Манхан	Мангобода, 102	102

1	2	3	
36.	Фоминцев Владимир Григорьевич	Северная, 44	
37.	Антоновичко Влад. Михайл	Северная, 22	
38.	Колесник Алексей Кареев	пер. Кубанский, 7	
39.	Гончаров Василий Владим.	Северная, 19	
40.	Сурко Степанович Иванович	Северная, 30	
41.	Смоленцов Валентин Павлович	Северная, 28	
42.	Шатовалов Илья Ильич Александрович	Северная, 21	
43.	Шатовалова Валентина Ильична	Северная, 21	
44.	Смоленцова Шатова Николай	Северная, 28	Смоленцев

Список

пешеходов с помощью зерноотборной машины
созданные на территории поселков
и Мельбуровой группой млекопитающих природного
парка "Дельта Кубани".

№ п/п	Фамилия Имя Отчество	адрес	Росинко
1	2	3	4
1	Обертас Григ. Вас. Антон	ст. ж. д. Тер-е ул. Тер-е 18	8/1
2	Дуденко Ник. Забр-е	ул. Пушкина 17	С
3	Нагур Ник. Ив-е	ул. Пушкина	D
4	Резников Иван. Кореев	ул. Южная 228	К
5	Киреев Николай Кореев	пер. Восточный 18	L
6	Костомаров Николай Вал.	ул. Давыдов 1	K
7	Тимченко Татьяна Анис.	ул. Пушкина 84	J
8	Тимченко Анастас. Валт.	ул. Пушкина 84	H
9	Ковтун Ольга Викторовна	ул. Пушкина 52	K
10	Ковтун Владимир Владим.	ул. Пушкина 52	K
11	Ковтун Тамара Анис.	ул. Пушкина 52	K
12	Ковтун Вячеслав Владим.	ул. Пушкина 52	K
13	Катренко Андрей Владим.	ул. Пушкина 54	K

1	2	3	4
14	Катренко Александр Андриевич ул. Пушкина 54		Мам
15	Катренко Вера Николаевна ул. Пушкина 54		Жен
16	Катренко Тамара Васильевна ул. Пушкина 54		Катрен
17	Катренко Николай Андриевич ул. Пушкина 54		Катренко
18	Олежнев Андрей Владимирович ул. Пушкина 46		Олеж
19	Олежнев Елена Ивановна ул. Пушкина 46		Олеж
20	Таранцова Екатерина И.В. ул. Пушкина 15		Тар
21	Таранцов Иван Иванович ул. Пушкина 15		Тар
22	Матуша Неконна И.В. ул. Пушкина 10-13		Мату
23	Мацкева Ульяна Евг. ул. Пушкина 9		Мацк.
24	Сластин В.А. ул. Пушкина 9		Сласт
25	Сластин Александр ул. Пушкина 50		Сласт
26	Матюха Елена Александровна ул. Пушкина 82		Матюх
27	Матюха Алексей Ан. ул. Пушкина 82		Матюх
28	Матюха Александр ул. Пушкина 82		Матюха
29	Флерко Михаил ул. Степная 2		Флер
30	Сусков Софья Н. ул. Советская 3		Суск
31	Чернобровый З. В. ул. Пушкина 28		Черноб
32	Чернобровый В. А. ул. Пушкина 23		Черноб
33	Васильев В. И. ул. Пушкина 17/1		Василь

1	2	3	4
34	Семитко Ввима Реев	Гришинева	94
35	Дудник Максим Петрович	Горького 39	Дудник
36	Дудник Ирина Васильевна	Горького 39	Дудник
37	Дудник Нина Дмитриевна	Горького 39	Дудник
38	Марахина Сергей Григорьевич	Степная 43	Марахина
39	Марахина Ольга Сергеевна	Степная 43	Марахина
40	Шеллер Ирина Григорьевна	Тухинина 12	Шеллер
41	Медведев Олег Владимирович	Энгельса 13	Медведев
42	Козлов Алекс. Владим.	Степная 20	Козлов
43	Холодная Владимир	Степная	Холодная
44	Котликина Светлана	Степная	Котликина
46	Холодная Наталья Владим.	Степная 20	Холодная
47	Кругликова Татьяна Владим.	Торного 1	Кругликова
48	Чистяков Александр Сергеевич	Пухлякина	Чистяков
49	Завородин Сергей Михайлович	Тухинина 10	Завородин
50	Завородин Наталья Владим.	Тухинина 10	Завородин
51	Завородин Юрий Михайлович	Тухинина 10	Завородин
52	Радогов Алексей Николаевич	Степная 22	Радогов
53	Радогова Наталья Николаевна	Степная 22	Радогова

1	2	3	4
54	Алдошев Василий Владимирович	П. Златоустов 3	Златоустов
55	Фролов Александр Николаевич	Тумкина 6	Тумкина
56	Сокки Сергей Александрович	Тумкина-6	Тумкина
57	Француз Игорь Иванович	Тумкина 6	Тумкина
58	Француз Михаил Анатольевич	Тумкина 6	Тумкина
59	Соколов Анастасий Ник.	Тумкина 6	Тумкина
60	Курочкин Николай Михайлович	ул. Миря 46 ул. Черный Ерик	Курочкин
61	Мушкин Сергей Валентинович	ул. Горького 21	Мушкин
62	Шамарин Владимир Иванович	ул. Горького 23	Шамарин
63	Шамарин Владимир Иванович	ул. Горького 23	Шамарин
64	Дубенский М. П.	ул. Горького 23	Дубенский
65	Дубенский П. П.	ул. Горького 23	Дубенский
66	Тумкина Р. В.	ул. Горького 29	Тумкина
67	Дубенский М. П.	ул. Горького 29	Дубенский
68	Дубенский Г. П.	ул. Горького 29	Дубенский
69	Дубенский Н. П.	ул. Горького 29	Дубенский
70	Дубенский А. П.	ул. Горького 29	Дубенский
71	Дубенский Т. А.	ул. Горького 29	Дубенский
72	Дубенский Г. П.	ул. Горького 29	Дубенский
73	Дубенский А. П.	ул. Горького 29	Дубенский
74	Дубенский А. П.	ул. Горького 29	Дубенский
75	Дубенский А. П.	ул. Горького 29	Дубенский
76	Дубенский С. П.	ул. Горького 29	Дубенский
77	Дубенский А. П.	ул. Горького 29	Дубенский
78	Дубенский А. П.	ул. Горького 29	Дубенский
79	Дубенский К. П.	ул. Горького 29	Дубенский
80	Дубенский А. П.	ул. Горького 29	Дубенский
81	Дубенский А. П.	ул. Горького 29	Дубенский

1	2	3	4
82	Шамарь С. П.	ул. Пушкинская	Шамарь
83	Шамарь Ю. П.	ул. Пушкинская 2	Шамарь
84	Шамарь Р. Ю.	ул. Пушкинская 2	Шамарь
85	Шамарь Е. К.	ул. Пушкинская 2	Шамарь
86	Закорозин О. З.	ул. Пушкинская 10	Закорозин
87	Закорозин А. П.	ул. Пушкинская 10	Закорозин
88	Закорозин А. П.	ул. Пушкинская 10	Закорозин
89	Сидорова В. В.	ул. Пушкинская 14	Сидорова
90	Васильева З. Ч.	ул. Пушкинская 14	Васильева
91	Угрюмов З. В.	ул. Пушкинская 14	Угрюмов
92	Шамарь И. В.	ул. Пушкинская 10	Шамарь
93	Шамарь Р. М.	ул. Пушкинская 4	Шамарь
94	Лавровский Е. Е.	ул. Октябрьская 36	Лавровский
95	Лавровская Е. Е.	ул. Октябрьская 36	Лавровская
96	Лавровская Е. Е.	ул. Октябрьская 36	Лавровская
97	Лавровская Е. Е.	ул. Октябрьская 36	Лавровская
98	Лавровский Е. А.	ул. Октябрьская 36	Лавровский
99	Трещ А. П.	ул. Стенная 57	Трещ
100	Лавровская Ч. Е.	ул. Стенная 57	Лавровская
101	Сидорова А. Е.	ул. Стенная 62	Сидорова
102	Сидорова С. П.	ул. Стенная 62	Сидорова
103	Шамарь Д. А.	ул. Стенная 17	Шамарь
104	Шамарь Д. А.	ул. Стенная 17	Шамарь
105	Завороткина А. П.	ул. Стенная 12	Завороткина
106	Завороткина С. А.	ул. Стенная 12	Завороткина
107	Шамарь Р. Ю.	ул. Пушкинская 10	Шамарь
108	Шамарь Р. Ю.	ул. Пушкинская 10	Шамарь
109	Шамарь Р. Ю.	ул. Пушкинская 10	Шамарь
110	Шамарь Р. Ю.	ул. Пушкинская 10	Шамарь
111	Шамарь В. С.	ул. Красная 22 кв 2	Шамарь
112	Шамарь Р. С.	ул. Стенная 4	Шамарь
113	Шамарь Р. Г.	ул. Стенная 4	Шамарь
114	Гришина Л. Г.	ул. Красная 22 кв 2	Гришина
115	Гришина М. В.	ул. Красная 22 кв 2	Гришина
116	Гришина Г. В.	ул. Красная 22 кв 2	Гришина

1	2	3	4
117	Вешняков Л. А.	ул. Пушкина 94	Вешняков
118	Ершина Т. В.	ул. Пушкина 58	Ершина
119	Ершина Т. Ю.	ул. Ермакова 45	Ершина
120	Рубович Л. Ю.	ул. Красноармейская 80	Рубович
121	Рубович Ю. Ю.	ул. Красноармейская 80	Рубович
122	Мерз А. В.	ул. Красноармейская 22	Мерз
123	Шанарь В. М.	ул. Жульева 12	Шанарь
124	Шанарь А. В.	ул. Жульева 12	Шанарь
125	Шанарь Т. А.	ул. Жульева 12	Шанарь
126	Жакинц А. Н.	ул. Жульева 16	Жакинц
127	Жакинц Н. Н.	ул. Жульева 16	Жакинц
128	Жакинц Н. В.	ул. Жульева 16	Жакинц
129	Жакинц Т. А.	ул. Жульева 16	Жакинц
130	Жакинц Т. А.	ул. Жульева 16	Жакинц
131	Жакинц З. У.	ул. Жульева 16	Жакинц
132	Жуцова Н. А.	ул. Октябрьская 13	Жуцова
133	Жуцова Н. А.	ул. Октябрьская 213	Жуцова

1	2	3	4
134	Жуков А. Н.	ул. Октябрьская 13	Жуков
"	135 Жуков А. Н.	ул. Октябрьская 13	Жуков
136	Савицкий В. В.	ул. Торького 27	Савицкий
137	Демин А. А.	ул. Торького 35	Демин
138	Савицкий В. В.	ул. Торького 37	Савицкий
139	Сармаков М. Ю.	ул. Торького 27	Сармаков
140	Сармаков Е. И.	ул. Торького 45	Сармаков
141	Сидуров Н. В.	Октябрьская 212	Сидуров
142	Сидуров А. В. А. Н.	Торького 7	Сидуров
143	Сидуров А. В.	Торького 7	Сидуров
144	Сидуров А. В.	Октябрьская 9	Сидуров
145	Сидуров А. В.	Октябрьская 9	Сидуров
146	Демьяненко В. Н.	ул. Торького 85	Демьяненко
147	Демьяненко И. А.	ул. Торького 83	Демьяненко
148	Демьяненко А. В.	ул. Торького 80	Демьяненко
149	Демьяненко В. В.	ул. Торького 83	Демьяненко
150	Демьяненко В. В.	ул. Торького 83	Демьяненко
151	Демьяненко Е. А.	ул. Торького 80	Демьяненко
152	Сармаков Ф. Н.	ул. Октябрьская	Сармаков
153	Сармаков В. Н.	ул. Октябрьская	Сармаков
154	Сармаков В. Н.	ул. Октябрьская	Сармаков
155	Сармаков В. Н.	ул. Октябрьская	Сармаков
156	Сармаков В. Н.	ул. Октябрьская	Сармаков

1	2	3	4
157	Башин С. В.	ул. Октябрьская	Сель
158	Башин Т. В.	ул. Октябрьская	Сель
159	Шанарь Ю. В.	ул. Горького	Сель
160	Шанарь В. И.	ул. Горького	Сель
161	Шанарь В. И.	ул. Горького	Сель

С П И С О К

членов Студенческой
комиссии по созданию на территории поселка
и лесостепной группы шоссейной трассы
"Дельта Кубани".








№ п/п	Фамилия Имя Отчество	Адрес	Подпись
1	2	3	4
1	Самойлов Юрий Иванович	ст. Червонодонецкая кв. 3, ул. Савенкова д. 25	Ю. Союз
2	Иванов Николай Иванович	д. Червонодонецкая ул. Савенкова д. 18	
3	Сидорова Наталья Александровна	д. Червонодонецкая ул. Савенкова д. 9	
4	Манафев Александр Александрович	ст. Червонодонецкая ул. Савенкова 51	
5	Шошуров Юрий Иванович	д. Червонодонецкая ул. Савенкова 124	
6	Гурьев Александр Александрович	д. Червонодонецкая ул. Савенкова 20	
7	Григорьев Олег Иванович	д. Червонодонецкая ул. Савенкова 20	
8	Морозов Андрей Александрович	ст. Червонодонецкая ул. Савенкова 49	
9	Косов Виктор Александрович	ст. Червонодонецкая ул. Савенкова 50	

1	2	3	4
10	Красарев Борис Николаевич	х Верхней Рабочая 22 к 2	<i>[Signature]</i>
11	Шопарь Евгений Иванович	х Верхней Чапаева 123	<i>[Signature]</i>
12	Николаев Николай Викторович	см. Черное рн- вская Сметная 41	<i>[Signature]</i>
13	Николаев Виктор Николаевич	см. Черное рн- вская 41	<i>[Signature]</i>
14	Поשתенко Владимир Васильевич	х Верхний ул. Чапаева 137	<i>[Signature]</i>
15	Дмитриенко Сергей Николаевич	ст. Черное рн- овская Азовская 5	<i>[Signature]</i>
16	Мухомов Александр Александрович	ст. Черное рн- овская ул. Леверная 141	<i>[Signature]</i>
17	Губанов Вадим Анатольевич	х. ВЕРХНИЙ ул. РАБОЧАЯ 4912В1	<i>[Signature]</i>
18	Лобарев Андрей Павлович	х Верхний ул Чапаева 91	<i>[Signature]</i>
19	Шуша Николай Николаевич	ул Рабочая 40 кб 2	<i>[Signature]</i>
20	Белюки Николай Николаевич	ст. Черное рн- овская ул. Музурна 96	<i>[Signature]</i>
21	Мороз Сергей Михайлович	ст. Черное рн- овская ул. Музурна 1740	<i>[Signature]</i>

1	2	3	4
22	Волык Андрей Васильевич	x Зерный Ерик ул. Мира 132.	ДВУ
23	Коротков Владимир Александрович	Ст. Петровская ул. Становая 11.	оруд.
224			

СПИСОК

жителей Прикубанского сельского поселения, которые не согласны
о создании природного парка «Дельта Кубани»

№	Фамилия, имя, отчество	Подпись
1	Зубович Александр Владимирович	
2	Сидоров Сергей Иванович	
3	Васильев Сергей Владимирович	
4	Фомин Алексей Михайлович	
5	Шарипов Александр Александрович	
6	Брамаев Евгений Евгеньевич	
7	Романко Сергей Васильевич	
8		
9		
10		
11		
12		
13		
14		
15		
16		
17		
18		
19		




















СПИСОК

жителей Прикубанского сельского поселения, которые не согласны
о создании природного парка «Дельта Кубани»

№	Фамилия, имя, отчество	Подпись
1	Александров Алексей Григорьевич	
2	Курасов Петр Григорьевич	
3	Березник Сергей Сергеевич	
4	Диденко Александр Николаевич	
5	Мочнев Виктор Иванович	
6	Тришук Анатолий Викторович	
7	Судобин Дмитрий Александрович	
8	Саргисов Александр Александрович	
9	Винцов Александр Иванович	
10	Савин Алексей Иванович	
11	Суров Александр Александрович	
12	Кравченко Алексей Александрович	
13	Клименко Алексей Александрович	
14	Диденко Александр Николаевич	
15	Безуглов Николай Степанович	
16	Трещева Ирина Николаевна	
17	Маслова Ирина Александровна	
18		
19		

СПИСОК

жителей Прикубанского сельского поселения, которые не согласны
о создании природного парка «Дельта Кубани»

№	Фамилия, имя, отчество	Подпись
1	Рохваченко Вадим Александрович	
2	Ковалев Алексей Иванович	
3	Безогин Сергей Александрович	
4	Шоболдин Василий	
5	Цыганков Анатолий Иванович	
6	Мартенко Иван Иванович	
7	Белый Валерий Борисович	
8	Жуков К В	
9	Шаргородов Иван Иванович	
10	Сидяченко Сергей Сергеевич	
11	Шаргородов Иван Александрович	
12	Кандуров Юрий Владимирович	
13	Векс Александр Александрович	
14	Урал Сергей Иванович	
15	Трищенко Михаил Николаевич	
16	Ковалев Борис Владимирович	
17	Мороз Алексей Николаевич	
18	Найда Генри Васильевич	
19	Кузнец Василий Иванович	




















СПИСОК

жителей Прикубанского сельского поселения, которые не согласны
о создании природного парка «Дельта Кубани»

№	Фамилия, имя, отчество	Подпись
1	Сенко Александр Александрович	
2	Лешков Антон Байзетович	
3	Терехов Сергей Владимирович	
4	Куркин Юрий Владимирович	
5	Савин Сергей Сергеевич	
6	Романов Николай Григорьевич	
7	Александров Сергей Николаевич	
8	Чернышев Сергей Николаевич	
9	Морозов Сергей Николаевич	
10	Савин Сергей Сергеевич	
11	Александров Александр Александрович	
12	Савин Сергей Сергеевич	
13	Терехов Сергей Владимирович	
14	Чагода Василий Васильевич	
15	Ткачев Сергей Александрович	
16	Куркин Юрий Владимирович	
17	Майкутин Сергей Карлович	
18	Сергеев Сергей Сергеевич	
19	Младенцев Сергей Сергеевич	

СПИСОК

жителей Прикубанского сельского поселения, которые не согласны
о создании природного парка «Дельта Кубани»

№	Фамилия, имя, отчество	Подпись
1	Черезовская Елена Леонидовна	
2	Цыганов Александр Иванович	
3	Морозов Дмитрий Иванович	
4	Колывасов Олег Иванович	
5	Бондарев Александр Иванович	
6	Гонимов Александр Иванович	
7	Семенихин Александр Иванович	
8	Судков Николай Иванович	
9	Резников Александр Иванович	
10	Степанов Павел Александрович	
11	Ковалев Николай Иванович	
12	Михайлов Сергей Владимирович	
13	Майкоф Роман Александрович	
14	Маслов Александр Иванович	
15	Маслова Екатерина Ивановна	
16	Марков Александр Иванович	
17	Филиппов Дмитрий Сергеевич	
18	Никитин Олег Александрович	
19	Киселев Александр Иванович	

Список

жителей г.Славянска на Кубани не согласных с созданием на территории Славянского района природного парка «Дельта Кубани»

№п/п	Фамилия, Имя, Отчество	Адрес места жительства г.Славянск/Кубани	Роспись
1	Захарий С. Д.	Колхозная 308	[Подпись]
2	Заблородный В. В.	ул. Водяная 195	[Подпись]
3	Бергман В. С.	ул. Водяная 75/1-62	[Подпись]
4	Калмаков А. И.	ул. Кавказская 87 кв. 10	[Подпись]
5	Лобанов В. В.	пер. Редькинская 12	[Подпись]
6	Кокорин С. В.	ул. Ленина 84 кв. 5	[Подпись]
7	Михайлов В. А.	ул. Коммунальная 193	[Подпись]
8	Васильев А. Ю.	ул. Промышленная 394	[Подпись]
9	Сидоренко А. Ф.	ул. Кавказская 87 кв. 12	[Подпись]
10	Борисенко С. А.	ул. Западная 94 кв. 37	[Подпись]
11	Итаев А. В.	ул. Западная 115	[Подпись]
12	Сидоренко А. С.	ул. Сидоренко 197 кв. 65	[Подпись]
13	Юдин Д. И.	ул. Фрунзенская 262 кв. 15	[Подпись]
14	Майков С. В.	ул. Фрунзенская 88 кв. 7	[Подпись]
15	Тевелев В. С.	ул. Кавказская 49 кв. 36	[Подпись]
16	Бакуня А. Д.	ул. Фрунзенская 447	[Подпись]
17	Медведев Н. Ф.	ул. Терлюкитова 274 кв. 12	[Подпись]
18	Мельнич В. И.	ул. Каверинская 102	[Подпись]
19	Харькович Ф. В.	ул. Дзержинского 38	[Подпись]
20	Львович С. И.	пер. Кавказский 9	[Подпись]
21	Мамаев В. И.	ул. Кавказская 311	[Подпись]

Список

Жители г. Славянска на Кубани
не согласных с организацией природного
парка «Дельта Кубани»

1) Ф.и.О место жительства подписать!

- | | | |
|----------------------|------------------|--|
| 1. Тукоченко В.В. | г. Славянск на К | |
| 2. Сиварев С.А | — | |
| 3. Киселев В.В | — | |
| 4. Мырса А.П. | — | |
| 5. Чиркин С.А. | — | |
| 6. Жарь Н.Н. | | |
| 7. Родионовский С.М. | | |
| 8. Лях Д.А. | | |
| 9. Тухольский | | |
| 10. Назанов В.А | | |
| 11. Шешкин В.В | | |
| 12. Крушев М.Р | | |
| 13. Волосинский Г.М | | |
| 14. Золотарев С.И. | | |
| 15. Терасимов С.Ю | | |
| 16. Солтан В.А. | | |
| 17. Фармацевт С.В | | |
| 18. Орехкин В.А | | |
| 19. Буртнев В.В | | |
| 20. Андреев С.И | | |
| 21. Житник С.С. | | |
| 22. Васильченко С.В. | | |
| 23. Точилов К.И. | | |

Список № 30

Жителей г. Славянска-на Кубани и
Славянского района не согласные
с организацией природного парка
"Дельта Кубани"

1. Демченко Алексей Николаевич ул. Троицкая 506 *АА*
2. Штанк-Демченко Денис Александрович
ул. Троицкая д. 506
- 3 Штанк Татьяна Алексеевна, и Приоритетный ул. Троицкая
д. 15 *ИИ*
- 4 Штанк Андрей Андреевич
ул. Приоритетной 15 и. Приоритетной *ИИ*
5. Приймак Маргарита Алексеевна
Славянский мкр ул. Запорожская 84 *ИИ*
- 6 Корни Дмитрий Николаевич х. Трудолюбивовский
ул. Степная *ИИ*
7. Устинов А. И. и Устинов А. С. мкр ул. Красной 114 *ИИ*
8. Тишкова А. А. и Славянский мкр
ул. Красной 114 кв. 15 *ИИ*
9. Безменов Сергей Леонидович
ул. Ротондная 242, кв. 5 *ИИ*
10. Пристемка Н. К. г. Славянский
Троицкая 495 *ИИ*
11. Мещеряков А. А. мкр. Лежневский 14 *ИИ*
12. Демченко Иван Сергеевич ул. Троицкая 550 *ИИ*

Список

жителей г.Славянска на Кубани не согласных с созданием на территории Славянского района природного парка «Дельта Кубани»



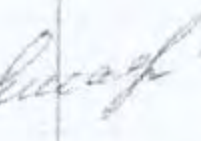





№п/п	Фамилия, Имя, Отчество	Адрес места жительства	Роспись
		г. Славянск, Кубань	
1	Раздобудакко Е. И.	г. Славянск, Кубань ул. Дельтовской 258 кв 3	
2	Раздобудакко М. А.	г. Славянск, Кубань ул. Замосковская 141	
3	Гермашевский Е. В.	г. Славянск, Кубань ул. Ленина 88 кв 2	
4	Армазюков А. И.	ул. Дельтовской 258 кв 4	
5	Балута Д. И.	Томская 442	
6	Бякутин Ю. Д.	Батарейная 100	
7	Взрешко В. Ф.	мкр. Садовый	
8	Сабур Д. С.	мкр. Степная	
9	Мертевский И. Г.	Ленина 34	
10	Радуг А. В.	Лермонтова 212 кв 19	
11	Тобогайло Г. А.	Торжковская 412	
12	Дорожнев А. С.	Торжковская 412	
13	Кудрячев В. В.	Становой 112 кв 3	
14	Тавриченко Е. Т.	ул. Дельтовской 258 кв 32	
15	Асадов С. А.	ул. Торжковская 290 кв 2	
16	Филатов А. В.	Кобякова 85 кв 22	
17	Загриченко С. Ф.	ул. Дельтовской 256 кв 13	
18	Удмуртов В. Д.	Кобякова 82 кв 4	
19	Солтер В. Т.	мкр. Каньков	
20	Смущаренко А. А.	- и - Каньков	
21	Литвиненко И. Г.	ул. Анастасовская	
22	Литвиненко И. И.	- и - " -	
23	Иван В. В.	ул. Анастасовская	
24	Муромов С. В.	г. Славянск, Кубань	

1	2	3	4
134	Жуков А. Н.	ул. Октябрьская 13	Жуков
"	135 Жуков А. Н.	ул. Октябрьская 13	Жуков
136	Семин В. В.	ул. Горького 37	Семин
137	Семин А. А.	ул. Горького 35	Семин
138	Семин В. В.	ул. Горького 37	Семин
139	Семин М. М.	ул. Горького 27	Семин
140	Семин Е. Е.	ул. Горького 47	Семин
140	Семин С. Н.	Октябрьская 12	Семин
141	Сидоров Н. В.	Торжков д. 7	Сидоров
142	Сидоров А. В. А. Н.	Торжков д. 7	Сидоров
143	Сидоров И. И.	Октябрьская 9	Сидоров
144	Сидоров А. В.	Октябрьская 9	Сидоров
145	Сидоров И. И.	Торжков д. 7	Сидоров
146	Сидоров В. В.	ул. Горького 85	Сидоров
147	Сидоров И. А.	ул. Горького 83	Сидоров
148	Сидоров А. В.	ул. Горького 80	Сидоров
149	Сидоров В. В.	ул. Горького 83	Сидоров
150	Сидоров В. В.	ул. Горького 83	Сидоров
151	Сидоров Е. А.	ул. Горького 80	Сидоров
152	Сидоров И. И.	ул. Октябрьская	Сидоров
153	Сидоров В. В.	ул. Октябрьская	Сидоров
154	Сидоров А. А.	ул. Октябрьская	Сидоров
155	Сидоров И. И.	ул. Октябрьская	Сидоров
156	Сидоров И. И.	ул. Октябрьская	Сидоров

1	2	3	4
157	Башин С. В.	ул. Октябрьская	СВ
158	Башин Г. В.	ул. Октябрьская	СВ
159	Шанарь Ю. В.	ул. Горького	СВ
160	Шанарь В. И.	ул. Горького	СВ
161	Шанарь В. И.	ул. Горького	СВ

С П И С О К

членов станицы Терносеровской
 требов создание на территории поселка
 и территории группы поселков природного парка
 "Фельза Кубени".

№ п/п	Фамилия Имя Отчество	Адрес	Подпись
1	2	3	4
1	Семсфан Юрий Иванович	ст. Терносеровская кв. ул. Савенкова д. 20	Ю. Семсфан
2	Иванов Николай Иванович	д. Терносеровская ул. Мухоморова д. 18	
3	Сидорова Анна Ивановна	д. Терносеровская ул. Мухоморова д. 9	
4	Манафев Александрович	ст. Терносеровская ул. Мухоморова д. 51	
5	Манафев Юрий Иванович	д. Терносеровская ул. Мухоморова д. 124	
6	Гусев Александрович	д. Терносеровская ул. Мухоморова д. 20	
7	Орловский Олег Владимирович	д. Терносеровская ул. Мухоморова д. 20	
8	Морозов Андрей Владимирович	ст. Терносеровская ул. Мухоморова д. 49	
9	Косов Александрович	д. Терносеровская ул. Мухоморова д. 50	

1	2	3	4
54	Андреев Василий Владимирович	П. Зеттагмаи 3	Q2E
55	Пронинчук Андрей Николаевич	Тумкина 6	Андр
56	Сокн Сергей Алексеевич	Тумкина 6	СР
57	Француз Игорь Иванович	Тумкина 6	И. И.
58	Француз Ник. Анзр	Тумкина 6	Игор
59	Сокн Анастасия Ник.	Тумкина 6	ИИ
60	Курский Николай Михайлович	ул. Мире 46 ул. Терний Эрик	Курск
61	Мухом Сергей Валентинович	ул. Горького 21	Сурьянов
62	Шамарь Вит. Вик.	ул. Горького 23	Шамарь
63	Шамарь Вит. Вик.	ул. Горького 23	Шамарь
64	Дубенский П. Г.	ул. Горького 23	Дуб
65	Дубенский П. Г.	ул. Горького 23	Дуб
66	Тумкина Р. В.	ул. Горького 29	Тум
67	Дубенский П. Г.	ул. Горького 29	Дуб
68	Дубенский П. Г.	ул. Горького 29	Дуб
69	Дубенский П. Г.	ул. Горького 29	Дуб
70	Дубенский П. Г.	ул. Горького 29	Дуб
71	Дубенский П. Г.	ул. Горького 29	Дуб
72	Дубенский П. Г.	ул. Горького 29	Дуб
73	Дубенский П. Г.	ул. Горького 29	Дуб
74	Дубенский П. Г.	ул. Горького 29	Дуб
75	Дубенский П. Г.	ул. Горького 29	Дуб
76	Дубенский П. Г.	ул. Горького 29	Дуб
77	Дубенский П. Г.	ул. Горького 29	Дуб
78	Дубенский П. Г.	ул. Горького 29	Дуб
79	Дубенский П. Г.	ул. Горького 29	Дуб
80	Дубенский П. Г.	ул. Горького 29	Дуб
81	Дубенский П. Г.	ул. Горького 29	Дуб

1	2	3	4
82	Шамарь С. П.	ул. Пушкинская 1	Шамарь
83	Шамарь Ю. Г.	ул. Пушкинская 2	Шамарь
84	Шамарь Р. Ю.	ул. Пушкинская 2	Шамарь
85	Шамарь Е. К.	ул. Пушкинская 2	Шамарь
86	Загородный О. В.	ул. Пушкинская 10	Загородный
87	Шамарь А. П.	ул. Пушкинская 16	Шамарь
88	Шамарь А. А.	ул. Пушкинская 16	Шамарь
89	Смаков В. В.	ул. Пушкинская 14	Смаков
90	Васильев З. Ч.	ул. Пушкинская 11	Васильев
91	Курдюков Т. В.	ул. Пушкинская 14	Курдюков
92	Шамарь И. В.	ул. Энгельса - 10	Шамарь
93	Шамарь Ф. М.	ул. Энгельса 12	Шамарь
94	Лавровский Е. Е.	ул. Пушкинская 4	Лавровский
95	Лавровская Т. А.	ул. Октябрьская 36	Лавровская
96	Лавровская Т. А.	ул. Октябрьская 36	Лавровская
97	Лавровский Е. А.	ул. Октябрьская 36	Лавровский
98	Трещ А. Т.	ул. Стенная 57	Трещ
99	Лавровская Ч. Е.	ул. Стенная 57	Лавровская
100	Сметко А. Е.	ул. Стенная 62	Сметко
101	Сметко С. А.	ул. Стенная 62	Сметко
102	Лавровская Т. А.	ул. Стенная 17	Лавровская
103	Лавровская Т. А.	ул. Стенная 17	Лавровская
104	Лавровская Т. А.	ул. Стенная 17	Лавровская
105	Лавровская Т. А.	ул. Стенная 17	Лавровская
106	Лавровская Т. А.	ул. Стенная 17	Лавровская
107	Лавровская Т. А.	ул. Стенная 17	Лавровская
108	Лавровская Т. А.	ул. Стенная 17	Лавровская
109	Лавровская Т. А.	ул. Стенная 17	Лавровская
110	Лавровская Т. А.	ул. Стенная 17	Лавровская
111	Лавровская Т. А.	ул. Стенная 17	Лавровская
112	Шамарь З. С.	ул. Красная 22 кв 2	Шамарь
113	Шамарь Ю. Г.	ул. Стенная 4	Шамарь
114	Гришина Л. Г.	ул. Стенная 4	Гришина
115	Гришина М. В.	ул. Красная 22 кв 2	Гришина
116	Гришина Г. В.	ул. Красная 22 кв 2	Гришина

1	2	3	4
117	Виноград. К. Д.	ул. Пушкина 94	Виноград
118	Ершина Т. В.	ул. Пушкина 58	Ершина
119	Ершина Т. Ю.	ул. Ермакова 45	Ершина
120	Рубович Л. Ю.	ул. Красноармейская 80	Руб
121	Рубович Ю. Ю.	ул. Красноармейская 80	Рубович
122	Мерз А. В.	ул. Красноармейская 22	Мерз
123	Манарь В. М.	ул. Жуковского 12	Манарь
124	Манарь А. В.	ул. Жуковского 12	Манарь
125	Манарь Т. А.	ул. Жуковского 12	Манарь
126	Жакинз А. Н.	ул. Жуковского 16	Жакинз
127	Жакинз Н. М.	ул. Жуковского 16	Жакинз
128	Жакинз Н. В.	ул. Жуковского 16	Жакинз
129	Жакинз Т. А.	ул. Жуковского 16	Жакинз
130	Жакинз Т. А.	ул. Жуковского 16	Жакинз
131	Жакинз З. У.	ул. Жуковского 16	Жакинз
132	Жукова Н. А.	ул. Октябрьская 13	Жукова
133	Жукова Н. А.	ул. Октябрьская 213	Жукова

Список

жителей г.Славянска на Кубани не согласных с созданием на территории Славянского района природного парка «Дельта Кубани»

№п/п	Фамилия, Имя, Отчество	Адрес места жительства	Роспись
		г.Славянск Кубани	
1	Захарий С. Д.	Колхозной 308	[подпись]
2	Завгородний В. В.	ул. Водяная 198	[подпись]
3	Бердник В. С.	ул. Водяная 75/1-6А	[подпись]
4	Калмыков А. И.	ул. Ковылюка 87 кв 16	[подпись]
5	Лобачев В. В.	пер. Редюновка 1А	[подпись]
6	Кокорин С. В.	ул. Ленина 84 кв 5	[подпись]
7	Мухомов В. А.	ул. Комсомольская 193	[подпись]
8	Васильев А. Ю.	ул. Промышленная 394	[подпись]
9	Сидоренко А. Ф.	ул. Ковылюка 87 кв 12	[подпись]
10	Борисенко С. А.	ул. Загородная 94 кв 32	[подпись]
11	Итаев А. В.	ул. Западная 115	[подпись]
12	Сидоренко А. С.	ул. Сидоренкова 197 кв 55	[подпись]
13	Юдин Д. И.	ул. Фрунзенская 262 кв 15	[подпись]
14	Майков С. В.	ул. Ткацкая 88 кв 7	[подпись]
15	Тевелев В. С.	ул. Ковылюка 49 кв 36	[подпись]
16	Бакуня А. Д.	ул. Фрунзенская 447	[подпись]
17	Федоров Н. Ф.	ул. Лермонтова 274 кв 12	[подпись]
18	Мельничук В. М.	ул. Каменская 102	[подпись]
19	Харанчук Ф. В.	ул. Вейсберга 38	[подпись]
20	Лобовик С. И.	пер. Кутепов 9	[подпись]
21	Мамаев В. И.	ул. Колхозная 311	[подпись]

Список
жителей г.Славянска на Кубани не согласных с созданием на территории
Славянского района природного парка «Дельта Кубани»

№п/п	Фамилия, Имя, Отчество	Адрес места жительства	Роспись
		г.Славянск Краснодар	
1	Ермакова И. С.	Ойдовская 252 кв 8	[Подпись]
2	Беловский И. В.	Филомова 392 кв 6	[Подпись]
3	Будник И. С.	Байракиной 257 кв 9	[Подпись]
4	Будаченко В. И.	Комсомольская 116 кв 27	[Подпись]
5	Будунов В. С.	Колл. городок	[Подпись]
6	Васильев А. А.	Южные Коммуналы 86	[Подпись]
7	Власова А. Т.	Череса 310	[Подпись]
8	Вологдин С. И.	Труны 165	[Подпись]
9	Данилов В. С.	Ленина 125 кв 2	[Подпись]
10	Михайлов И. С.	Земляного 22 кв 2	[Подпись]
11	Лыков И. С.	Ойдовская 249 кв 23	[Подпись]
12	Терехов В. С.	Ойдовская 252 кв 1	[Подпись]
13	Лыко Т. В.	Ленина 51	[Подпись]
14	Норосенко М. С.	Южные Коммуналы 117 кв 12	[Подпись]
15	Дмитренко А. Ю.	Радисов 18	[Подпись]
16	Лыков Ю. В.	Южные Коммуналы 112 кв 11	[Подпись]
17	Томашова А. Т.	Школьная 263-4	[Подпись]
18	Байраки С. А.	Байракиной 37/2 кв 3	[Подпись]
19	Муромов С. В.	Загородная 96/2 кв 39	[Подпись]
20	Брасович М. В.	Байракиной 55 кв 2	[Подпись]
21	Муромова А. Т.	Ойдовская 249 кв 22	[Подпись]
22	Ситович В. А.	Савхозная 75 кв 6	[Подпись]
23	Киселичев В. И.	Ойдовская 250 кв 6	[Подпись]
24	Талкин А. В.	Труновская 195	[Подпись]